

COMUNE DI VILLALBA

PROVINCIA DI CALTANISSETTA



COPIA DI DELIBERAZIONE DEL CONSIGLIO COMUNALE

N. 03 del Registro - APPROVAZIONE DEL PROGRAMMA TRIENNALE DELLE OO.PP., TRIENNIO 2014-2016, CON ANNESSO ELENCO ANNUALE DEI LAVORI.

Data 03/01/2015

L'anno duemilaquindici il giorno tre del mese di gennaio alle ore 18,00, nella sala delle adunanze consiliari della sede municipale del Comune di Villalba, a seguito della convocazione con nota prot. n. 5191 del 15 dicembre 2014 del Presidente, si è riunito il Consiglio Comunale ai sensi dell'art. 19 della L.R. n. 7/1992, in seduta pubblica di prosecuzione e in sessione straordinaria.

Presiede l'adunanza il Dott. Enzo Alessi, nella sua qualità di Consigliere Anziano.

All'inizio della trattazione dell'argomento in oggetto, risultano presenti i signori:

Nr.	Cognome e nome	Carica	Presente	Assente
1	BORDENGA SALVATORE	Presidente		X
2	LERCARA FILIPPO	Vice Presidente		X
3	ALESSI ENZO	Consigliere	X	
4	RICOTTONE SALVATORE	Consigliere		X
5	SCARLATA GASPARE	Consigliere		X
6	PLUMERI MARCELLO	Consigliere		X
7	TATANO GIUSEPPE	Consigliere		X
8	COSTANZA GIUSEPPE	Consigliere	X	
9	FERRERI VINCENZO FABIO	Consigliere	X	
10	SAIA ALESSIA	Consigliere	X	
11	FAVATA GIUSEPPE	Consigliere	X	
12	SCARLATA MICHELINO	Consigliere	X	

Assegnati n. 12

In carica n. 12

Assenti 06

Presenti 06

Con l'assistenza e partecipazione del Segretario Comunale: Dott.ssa Concettina Nicosia.

IL CONSIGLIO COMUNALE

Premesso che la proposta di deliberazione relativa all'oggetto è munita dei pareri prescritti e che la stessa viene inserita nella presente deliberazione.

Il Consigliere Alessi, nella qualità di Presidente del Consiglio, passa alla trattazione del punto iscritto all'ordine del giorno avente ad oggetto: "Approvazione del programma triennale delle Opere Pubbliche triennio 2014 -2016, con annesso elenco annuale dei lavori". Dà atto che la proposta di deliberazione risulta avere lo stesso contenuto di quella già esaminata dal consesso consiliare in data 16 ottobre 2014 e, pertanto, la dà per letta e conosciuta dall'assemblea, considerate oltretutto le richieste sul punto di taluni Consiglieri presenti e preso atto che nessuno degli altri risulta opporsi. Dà atto che risulta corredata dei pareri favorevoli resi in ordine alla regolarità tecnica dal Responsabile dell'Area Tecnica ed in ordine alla regolarità finanziaria dal Responsabile dell'Area II – Finanziaria e Personale.

Il Consigliere Favata, chiesta ed ottenuta la parola per dichiarazione di voto, osserva che permangono le sue perplessità in ordine all'impostazione del programma triennale sottoposto all'approvazione del Consiglio. Preannuncia, tuttavia, il suo voto favorevole, seppur sottolinea che il suo voto è un voto squisitamente tecnico e non politico sui contenuti dello stesso che afferma di non condividere.

I Consiglieri del Gruppo Villalba Futura Costanza, Ferreri, Saia e Scarlata M. dichiarano di condividere l'intervento del Consigliere Favata.


Il Consigliere Alessi, nella qualità di Presidente del Consiglio, accertato che nessun Consigliere chiede di intervenire, sottopone a votazione la proposta in oggetto.

Esperita la votazione a scrutinio palese per alzata di mano, il Presidente accerta e proclama il seguente risultato:

Presenti	06
Favorevoli	06 (Alessi, Ferreri, Costanza, Favata, Saia, Scarlata M.)
Contrari	--
Astenuti	--

IL CONSIGLIO COMUNALE DELIBERA

- di approvare la proposta di deliberazione avente ad oggetto: "Approvazione del programma triennale delle Opere Pubbliche triennio 2014 -2016, con annesso elenco annuale dei lavori".



**COMUNE DI VILLALBA
(PROVINCIA DI CALTANISSETTA)**

Via Vittorio Veneto 97, 93010 Villalba (CL)

A R E A I I I

Area Tecnica e Gestione del Territorio

Prop. N. 34... del 22 SET. 2014..

PER IL CONSIGLIO COMUNALE

PROPOSTA DI DELIBERAZIONE N. 39 DEL 23 SET. 2014

**OGGETTO: APPROVAZIONE DEL PROGRAMMA TRIENNALE
DELLE OO.PP., TRIENNIO 2014-2016, CON ANNESSO
ELENCO ANNUALE DEI LAVORI**



Il Sindaco
(Geom. Alessandro Plumeri)

IL SINDACO

Premesso che Il presente programma è stato redatto secondo le indicazioni di cui all'art. 6 della L.R. 12 luglio 2011, n.12 ed all'art. 8 del Regolamento di esecuzione ed attuazione della L.R. n. 12/2011 che disciplinano l'attività di realizzazione dei lavori, che viene attuato sulla base di un programma triennale e di suoi aggiornamenti annuali che le amministrazioni aggiudicatrici predispongono e approvano, nel rispetto dei documenti programmatori, già previsti dalla normativa vigente, e della normativa urbanistica, unitamente all'elenco dei lavori da realizzare nell'anno stesso;

Visto il comma 2 del suddetto art. 6 che prevede che lo schema di programma triennale e i suoi aggiornamenti annuali sono resi pubblici, prima della loro approvazione, mediante affissione nella sede delle amministrazioni aggiudicatrici per almeno sessanta giorni consecutivi ed eventualmente mediante pubblicazione sul profilo di committente della stazione appaltante;

Visto il Decreto dell'Assessore ai Lavori Pubblici n.47/OSS del 19 novembre 2009 – procedura e schemi – tipo per la redazione del programma triennale, dei suoi aggiornamenti annuali e dell'elenco annuale dei lavori, ai sensi dell'art. 14, comma 12, della legge 11 febbraio 1994, n. 109, e successive modificazioni ed integrazioni ;

Visto il decreto legislativo 12 aprile 2006, n. 163, e successive modifiche ed integrazioni, recante "Codice dei contratti pubblici relativi a lavori, servizi e forniture in attuazione delle direttive 2004/17/CE e 2004/18/CE";

Visto il Decreto dell'Assessore Regionale per le Infrastrutture e la Mobilità 10 agosto 2010, applicativo dell'art. 128 del D.lgs. 12 aprile 2006, n. 163 come sostituito dall'art. 6 della L.R. 12 luglio 2011, n. 12 e dagli artt. 13 e 271 del D.P.R. 5 ottobre 2010, n. 207 e s.m.i.;

Visto il D.P.R. 5 ottobre 2010, n. 207, e successive modifiche ed integrazioni, con cui è stato emanato il "Regolamento di esecuzione ed attuazione del decreto legislativo 12 aprile 2006, n. 163, recante "Codice dei contratti pubblici relativi a lavori, servizi e forniture in attuazione delle direttive 2004/17/CE e 2004/18/CE";

Vista la legge regionale 12 luglio 2011, n. 12, concernente la "Disciplina dei contratti pubblici relativi a lavori, servizi e forniture, recepimento del decreto legislativo 12 aprile 2006, n. 163 e successive modifiche ed integrazioni e del D.P.R. 5 ottobre 2010, n. 207 e successive modifiche ed integrazioni;

Visto il Decreto Presidenziale 31 gennaio 2012, n. 13 Regolamento di esecuzione ed attuazione della legge regionale 12 luglio 2011, n.12 Titolo I – Capo I – Recepimento del decreto legislativo 12 aprile 2006, n. 163 e successive modifiche ed integrazioni e del D.P.R. 5 ottobre 2010, n. 207 e successive modifiche ed integrazioni;

Vista la Deliberazione Consiliare n. 69 del 19/12/2013 con la quale è stato approvato il Programma Triennale delle OO.PP. 2013-2015;

Considerato che, per il conseguimento degli obiettivi propostisi, l'Amministrazione ritiene di confermare le indicazioni del Programma Triennale 2013/2015, approvato con Delibera Consiliare n. 69/2013, integrandolo con un nuovo lavoro e secondo le modifiche di seguito riportate:

- a. è stato inserito il progetto dei "Lavori di manutenzione straordinaria ed adeguamento della Scuola Media Statale del Centro Integrato per l'Istruzione"; il progetto esecutivo, per un importo totale di € 337.000,00, sarà presentato, con opportuna istanza, al Dipartimento

regionale dell'Istruzione e della formazione professionale – Servizio Interventi per l'Edilizia Scolastica ed Universitaria Gestione anagrafe dell'edilizia scolastica, al fine di accedere al Fondo per lo sviluppo e la coesione (FSC) 2007-2013, con delibera CIPE n. 94 del 3 agosto 2012 mediante l'Avviso pubblico di cui al Decreto dell'Assessore regionale dell'Istruzione 23 dicembre 2013;

- b. è stato rimodulato l'ordine di priorità generale in relazione alle opportunità di finanziamento e/o alle scelte programmatiche dell'Amministrazione Comunale in carica;
- c. è stata modificata la fonte di finanziamento, da "U.E." a "Regione", per i "Lavori di recupero locali ex macello vecchio per la creazione di un centro di aggregazione giovanile al servizio della legalità denominato 'Giudici Falcone Giovanni e Morvillo Francesca' sito in via Interprovinciale", in quanto è imminente la pubblicazione di un apposito bando dal quale potere attingere eventuali finanziamenti;
- d. la lista annuale dei lavori comprende otto opere per le quali è possibile ipotizzare, entro il primo anno di attuazione del programma, il concretizzarsi di specifici finanziamenti;

Vista la Deliberazione n. 25 del 26/03/2014 della Giunta Comunale con la quale è stato adottato lo schema di Programma Triennale delle OO.PP. per il triennio 2014-2016;

Vista la certificazione con la quale il Responsabile dell'Albo Pretorio attesta che è stato pubblicato l'avviso, ai sensi dell'art. 14 della legge 109/1994, dell'art. 10 del D.A. LL.PP. 3 ottobre 2003, dell'art. 4 della L.R. 29 novembre 2005, n. 16 e dell'art. 23 della L.R. 6 febbraio 2008, n. 1, a decorrere dal 27 marzo 2014 fino al 26 aprile 2014 (pubblicazione n. 276/2014), secondo quanto stabilito dall'art. 6, comma 8, della L.R. 12 luglio 2011, n. 12 e dall'art. 8, comma 5, del "Regolamento di esecuzione ed attuazione della L.R. n. 12/2011" approvato con D.P. 31 gennaio 2012, n. 13;

Rilevato, che, ai sensi dell'art.14 comma.12, della legge 11 febbraio 1994, n.109 e successive modifiche ed integrazioni, nel testo coordinato con le norme delle leggi regionali 2 agosto 2002, n.7, e 19 maggio 2003, n.7, e s.m.i. il programma triennale e l'elenco annuale dei lavori da realizzare devono essere inviati, dopo la loro approvazione, all'Osservatorio Regionale dei Lavori Pubblici, sulla base delle schede tipo allegato al Decreto dell'Assessore per le Infrastrutture e la Mobilità del 10 agosto 2012;

VISTA la Legge 08/06/1990, n.142 recepita con la L.R. 11/12/1991, n.48 e s.m.i.;

VISTA la L.R. 03/12/1991 n.44;

VISTO il vigente O.R.EE.LL.;

VISTO lo Statuto Comunale;

PROPONE

- 1) di approvare l'allegato Programma Triennale delle Opere Pubbliche relativo al triennio 2014-2016 con annesso l'elenco annuale, già adottato con Deliberazione G.M. n. 25 del 26/03/2014, elaborato in base alle previsioni ed allo stato di attuazione del programma triennale approvato nell'anno precedente, agli studi di fattibilità ai progetti preliminari, definitivi ed esecutivi in dotazione dell'Ente, allo schema di programma articolato per categorie indicato dalla Regione ed al programma dell'Amministrazione attualmente in carica;

- 2) di trasmettere il Programma Triennale delle Opere Pubbliche relativo al triennio 2014-2016 con annesso l'elenco annuale all'Osservatorio Regionale dei Lavori Pubblici nonché a tutti gli enti interessati.



Il Sindaco
(Geom. Alessandro Plumeri)

PARERE IN ORDINE ALLA REGOLARITA' TECNICA

Ai sensi e per gli effetti dell'art. 1, comma 1, lett. i) della L.R. 11/12/1991, n. 48, come sostituito dall'art. 12 della L.R. 23/12/2000, n. 30 in ordine alla regolarità tecnica della proposta di deliberazione in oggetto si esprime parere.

FAVOREVOLE

CONTRARIO

Villalba, li

22 SET. 2014



Il Responsabile dell'Area

[Handwritten signature]

PARERE IN ORDINE ALLA REGOLARITA' CONTABILE

Ai sensi e per gli effetti dell'art. 1, comma 1, lett. i) della L.R. 11/12/1991, n. 48, come sostituito dall'art. 12 della L.R. 23/12/2000, n. 30 in ordine alla regolarità contabile della proposta di deliberazione in oggetto si esprime parere.

FAVOREVOLE

CONTRARIO

Villalba, li

23/09/2014

Il Responsabile dell'Area

[Handwritten signature]

PARERE IN ORDINE ALLA REGOLARITA' TECNICA

Ai sensi e per gli effetti dell'art. 1, comma 1, lett. i) della L.R. 11/12/1991, n. 48, come sostituito dall'art. 12 della L.R. 23/12/2000, n. 30 in ordine alla regolarità tecnica della proposta di deliberazione in oggetto si esprime parere.

FAVOREVOLE

CONTRARIO

Villalba, li 12 DIC. 2014



Il Responsabile dell'Area

[Handwritten signature]

PARERE IN ORDINE ALLA REGOLARITA' CONTABILE

Ai sensi e per gli effetti dell'art. 1, comma 1, lett. i) della L.R. 11/12/1991, n. 48, come sostituito dall'art. 12 della L.R. 23/12/2000, n. 30 in ordine alla regolarità contabile della proposta di deliberazione in oggetto si esprime parere.


FAVOREVOLE

CONTRARIO

Villalba, li 12/12/2014

Il Responsabile dell'Area

[Handwritten signature]



COMUNE DI VILLALBA
(PROVINCIA DI CALTANISSETTA)

Programma triennale delle opere pubbliche

Anno 2014

Il Sindaco
(Geom. Alessandro Plumeri)

Il Responsabile dell'Area III
(Arch. Luigi Schifano)

Allegato alla delibera della Giunta Comunale n. ...25...del ...26...M.A.R.Z.O..2014

Allegato alla delibera del Consiglio Comunale n.del

Triennio di riferimento 2014 – 2016

RELAZIONE

Premessa

L'attività di programmazione delle opere pubbliche, in passato, era già stata disciplinata dalla Regione Siciliana con la legge n. 21/85, art. 3, e, successivamente, con la legge 12 gennaio 1993, n. 10, art. 18.

Con Decreto del Presidente della Regione 20 settembre 1993 è stato poi approvato lo schema tipo in base al quale gli Enti hanno redatto il programma triennale delle opere pubbliche.

La nuova legge regionale 2 agosto 2002, n. 7, successivamente modificata dalla L.R. n. 7 del 19 maggio 2003, riforma la normaiva sugli appalti, compresa anche quella parte che disciplina la programmazione delle opere pubbliche.

La norma prevede che l'Assessorato regionale per i lavori pubblici predisponga schemi tipo per la redazione del programma triennale, dei suoi aggiornamenti annuali e dell'elenco dei lavori da realizzare nell'anno di adozione del programma.

Detti schemi sono stati emanati con D.A. del 03.10.2003.

Il concetto di programma nella definizione della legge

Il programma triennale costituisce il momento di identificazione e quantificazione dei propri bisogni che gli enti predispongono nell'esercizio delle proprie autonome competenze, in conformità agli obiettivi assunti come prioritari.

Il programma triennale:

- è redatto nel rispetto del documento di programmazione

economico-finanziaria (L.R. 27 aprile 1999, n. 10, art. 2) degli altri strumenti programmatori pubblici e della normativa urbanistica;

- è formulato coerentemente con le previsioni e con lo stato di attuazione del programma adottato nell'anno precedente;
- tiene conto dei mezzi finanziari di cui l'Ente può disporre nel triennio di riferimento, di quelli che esso prevede di acquisire mediante assegnazioni da parte della Regione, dello Stato, della Comunità Economica Europea, di altre istituzioni pubbliche o private;

- l'inclusione di un'opera nel programma può avvenire solo se munita almeno di progettazione preliminare o di studio di fattibilità;
- le opere di importo inferiore ad € 100.000,00 non vanno inserite nel piano triennale;

Nel formulare quindi il presente programma si sono proposte, rispetto al precedente, modifiche dovute al fatto che alcune opere, nel frattempo, sono state iniziate ed integrazioni per nuove opere programmate.

Sono stati inoltre introdotti alcuni interventi di manutenzione che, ai sensi della L.R. n. 7/2002, devono essere inseriti e classificati quali prioritari.

Il concetto di settore e di categoria degli interventi

Il concetto di settore continua a rimanere, nella attuale legislazione, limitatamente al rispetto della priorità per il conferimento degli incarichi di progettazione, nei casi di particolare necessità (art. 14, comma 19).

Presentazione del programma

In assenza di nuove indicazioni, rimangono in vigore i settori già individuati con Decreto del Presidente della Regione del 20 settembre 1993, che raggruppano gli interventi coordinati per materia omogenea.

All'interno del settore sono individuate le categorie degli interventi secondo una scala di priorità.

Il programma è stato predisposto a cura degli uffici del Settore OO.PP. in relazione agli obiettivi previsti nei documenti di programmazione ed alle disponibilità delle risorse finanziarie dell'Ente.

RILEVAZIONE DEI PRINCIPALI DATI FISICI E STATISTICI DEL TERRITORIO, DELLA POPOLAZIONE, DELL'ECONOMIA E DELLE STRUTTURE DEL COMUNE.

Andamento demografico

- popolazione risultante dal censimento 1941
- popolazione risultante dal censimento 1951
- popolazione risultante dal censimento 1961
- popolazione risultante dal censimento 1971
- popolazione risultante dal censimento 1981
- popolazione risultante dal censimento 1991
- popolazione risultante dal censimento 2001
- popolazione risultante al 31 dicembre 2002

n. 4.629
n. 5.081
n. 3.921
n. 2.408
n. 2.307
n. 2.152
n. 1.915
n. 1.895

- popolazione risultante al 31 dicembre 2003 n. 1.861
- popolazione risultante al 31 dicembre 2004 n. 1.857
- popolazione risultante al 31 dicembre 2005 n. 1.806
- popolazione risultante al 31 dicembre 2006 n. 1.807
- popolazione risultante al 31 dicembre 2007 n. 1.796
- popolazione risultante al 31 dicembre 2008 n. 1.761
- popolazione risultante al 31 dicembre 2009 n. 1.755
- popolazione risultante al 31 dicembre 2010 n. 1.756
- popolazione risultante al 01 maggio 2013 n. 1.696

Composizione della popolazione

- Globale: n. 1.696 di cui n. 819 maschi e n. 877 femmine;
- In età pre-scolare (fino a 3 anni): n. 64 di cui n.37 maschi e n. 27 femmine;
- In età scolare (da 4 a 15 anni): n. 184 di cui n. 95 maschi e n. 89 femmine;
- In età lavorativa (da 16 a 65 anni): n. 1.028 di cui n. 509 maschi e n. 519 femmine;
- In età di quiescenza(oltre 65 anni): n. 420 di cui n. 178 maschi e n. 242 femmine;
- Densità attuale: n. 41 ab/kmq.

Servizi ed infrastrutture

- Strade interne: km 15; strade esterne: km 15; totale km 30;
- Distanza dal capoluogo di provincia: km 43;

Presentazione del programma

- Distanza dalla stazione ferroviaria: km 5;
- Servizio idrico, estensione della rete: km 12;
- Servizio di fognatura, estensione della rete: km 14;
- Servizio pubblica illuminazione, estensione della rete: km 16.

STRUMENTI DI PROGRAMMAZIONE

Piano Regolatore Generale approvato dall'Assessorato Regionale Territorio ed Ambiente con Decreto n. 146/DRU del 15 aprile 1999.

Programma di Attuazione della Rete Fognante (PARF) adottato con Deliberazione Commissariale n. 101 del 21 giugno 1986 ed approvato con Decreto dell'Assessorato Regionale Territorio ed Ambiente n. 85/87 del 19 gennaio 1987.

Piano Particolareggiato di Recupero del Centro Storico approvato con Decreto Direttore Generale del Dipartimento Regionale Urbanistica, presso l'Assessorato Regionale Territorio ed Ambiente, n.502 del 7 luglio 2011.

CONFINI E CARATTERISTICHE GEOLOGICHE, SISMICHE ED ORO-IDROGRAFICHE

Il territorio del Comune, esteso kmq. 41,40, confina, a nord con il territorio del Comune di Vallerlunga Pratameno, a nord-est con quello del Comune di Polizzi Generosa, ad est con quelli dei

Comuni di Castellana Sicula e Petralia Sottana, a sud-est con il territorio del Comune di Marianopoli, a sud-ovest con quello del Comune di Mussomeli e, ad ovest, con quello del Comune di Cammarata.

Il Comune è costituito da un unico agglomerato urbano ubicato in posizione pressochè baricentrica rispetto al territorio comunale.

L'economia si regge essenzialmente sull'agricoltura con prevalenza di colture cerealicole in rotazione a graminacee ed alla coltura del pomodoro a pieno campo, con la presenza anche di colture olivicole e vitivinicole, nonchè di allevamenti zootecnici di piccole e medie dimensioni.

L'assetto prevalentemente collinare è caratterizzato altimetricamente da quote comprese tra i 360 metri s.l.m. a sud-est dell'abitato, in corrispondenza della contrada "Piana la Cucca" ed il Torrente Belici, e gli 891 metri s.l.m. a sud-sud-est dell'abitato, in corrispondenza di "Cozzo Pirtusillo".

Oltre alla dorsale calcarea di "Cozzo Pirtusillo", i rilievi orograficamente più significativi sono rappresentati da "Cozzo Fiorello" (m. 602 s.l.m.) e "Cozzo Pilato (m. 682 s.l.m.).

Sotto il profilo dell'idrogeologia superficiale, il territorio è caratterizzato da una fitta rete di linee di impluvio, solchi e valloni; alcuni di essi sono alimentati da affioramenti idrici naturali attestati alla base della dorsale calcarea delle "Serre" di "Porco" e di "Cozzo Pirtusillo".

Le incisioni più significative sono, a nord, quella del Torrente Salacio, ad est, quella del Torrente Belici.

Presentazione del programma

Con Decreto n. 49/41 in data 12 febbraio 2001 dell'Assessorato Regionale Territorio ed Ambiente, è stato aggiornato il Piano Straordinario per l'assetto idrogeologico del centro abitato di Villalba; in particolare, la carta del rischio idrogeologico ha localizzato due schiere di edifici, all'interno dell'abitato, come aree interessate da rischio frana molto elevato (area compresa tra le vie Roma, Calvario, Palmeri e Garibaldi).

La superficie del territorio comunale si estende per Ha 4.140 dei quali Ha 2.350 provengono dal territorio di Castellana Sicula (PA) a seguito della Legge Regionale n. 44 del 30 marzo 1981 ed è compreso nelle seguenti tavolette dell'Istituto Geografico Militare, a scala 1:25.000:

267***I*****N**-**E*****VILLALBA**

267***I*****N**-**O*****PIZZO FICUZZA**

259***II*****S**-**O*****VALLEDOLMO**

259***II*****S**-**E*****VALLELUNGA PRATAMENO**

La parte di territorio aggregato a Villalba e proveniente da Castellana Sicula risulta classificato sismico di seconda categoria (D.M. 26.09.1968, G.U. n. 263 del 15.10.1968).

- Altitudine media del centro abitato: m. 601 s.l.m.;

- Superficie del territorio: mq 41,40;

- Estensione del centro abitato: mq 300.000;

- Coordinate geografiche (longitudine est del meridiano di Roma Monte Mario), Tavoletta I.G.M. Fg. 267***I*****N**-**E**, piazza Vittorio Emanuele;

- longitudine: 01° 23' 25";

- latitudine: 37° 39' 14".

Risorse finanziarie (art. 14, commi 2, 3 e 9)

Nell'adottare il piano, l'Ente dovrà tenere conto delle proprie disponibilità finanziarie previste nei documenti di programmazione, nonché di quelli che si prevede di acquisire mediante assegnazione da parte della Regione, dello Stato, della Comunità Economica Europea e da parte di qualsiasi ente che abbia nelle proprie finalità il finanziamento di opere pubbliche.

Elenco annuale

Rappresenta l'ultimo elemento del dispositivo della programmazione dei lavori pubblici; esso deve dare attuazione al programma triennale indicando gli interventi che l'ente intende avviare nell'arco temporale del primo anno di validità del programma.

L'elenco annuale deve essere approvato unitamente al bilancio di previsione, del quale costituisce parte integrante, e deve contenere l'indicazione dei mezzi finanziari stanziati sullo stato di previsione o sul proprio bilancio, ovvero disponibili in base a contributi o risorse dello Stato, della Regione o di altri enti pubblici, già stanziati nei rispettivi bilanci di previsione, nonché acquisibili ai sensi dell'art. 3 del D.L. 31 ottobre 1990, n. 310, convertito, con modificazioni, dalla legge 22 dicembre 1990, n. 403 e s.m.i. (comma 9).

I lavori inseriti nell'elenco annuale devono rispettare le priorità indicate dal programma triennale e l'inclusione di un lavoro

Presentazione del programma

nell'elenco annuale è subordinata alla preventiva approvazione, in linea tecnica, della progettazione definitiva ad eccezione dei lavori di manutenzione straordinaria per i quali sufficiente la redazione del progetto preliminare (comma 8).

I progetti dei lavori pubblici degli enti locali inseriti nell'elenco annuale devono essere conformi agli strumenti urbanistici vigenti o adottati.

Per motivate ragioni di pubblico interesse, si applicano le disposizioni dell'art. 1, commi 4 e 5, della legge 3 gennaio 1978, n. 1 e s.m.i., del comma 5 dell'art. 34 del decreto legislativo 18 agosto 2000, n. 267; dell'art. 7 della L.R. 11 aprile 1981, n. 65 e dell'art. 89 della L.R. 3 maggio 2001, n. 6 (comma 8).

Comune di Villalba

Settore Agricoltura

Triennio di riferimento 2014 - 2016

Relazione sul settore

Settore Agricoltura

Si perseguono gli obiettivi già individuati nel precedente piano triennale delle opere pubbliche.

Progetto per la trasformazione in rotabile della strada rurale Porco-Carcatizzi-Petrabanna

La realizzazione di detta strada valorizzerà una parte di territorio, di notevole estensione, costituito da terreni di buona fertilità e potenzialità che si presta anche per colture specializzate quali la vite da mosto o per uva da tavola, mandorle, olive, pistacchi, etc..

Gli operatori agricoli, avendo la possibilità di accedere, in maniera più agevole, ai propri fondi, possono essere stimolati ad investire verso attività agricole altamente specializzate, promuovendo, di conseguenza, un certo miglioramento dell'economia del paese.

La strada in progetto (ex trazzera regia) favorirà il collegamento immediato del territorio con la strada provinciale n. 16 Villalba-Mussomeli e con la strada provinciale n. 251 Villalba-Cannarata; tutto ciò assumerà un'importanza strategica ai fini della veicolazione dei prodotti nei mercati limitrofi.

Pertanto, la realizzazione dell'opera si pone l'obiettivo di favorire il consolidamento delle attuali attività produttive, di fondamentale importanza in una zona dove l'unica sbocco, presente e futuro, per l'occupazione giovanile è costituito dall'attività legata all'agricoltura specializzata.

In lunghezza, la strada misura due chilometri circa e si adagia sul vecchio tracciato della trazzera regia Polizzi-Villalba-Mussomeli.

Strada di interesse agricolo "San Nicola-Bunazzu-Mattarello"

La strada riveste particolare importanza per le porzioni di territorio attraversate in quanto collega l'esistente trattodi strada, già trasformata in rotabile, con la strada provinciale SP n. 30 che attraversa la contrada Mattarello.

Il tracciato viario ricalca quello delle strade vicinali San Nicola e Mattarello rispettandone, in generale, l'andamento plani-altimetrico.

La strada ha una lunghezza di km 2,5 con carreggiata di progetto larga m 7,00 di cui m 5,00 di carreggiata destinata al transito veicolare con banchine laterali di m 1,00 ciascuna.

PROSPETTO DELLE OPERE PROGRAMMATE

Settore Agricoltura

Viabilità rurale

N.	DENOMINAZIONE DELL'OPERA	TIPO DI OPERA	LIVELLO DI PROGETTAZIONE	ORDINE PRIORITA'	FONTI DI FINANZIAMENTO e rispettivo capitolo di bilancio	SPESA PREVISTA in migliaia di euro
1	Lavori di trasformazione in rotabile della strada rurale Porco-Carcatizi-Petrabanna	<input type="checkbox"/> Manutenzione <input type="checkbox"/> Restauro <input type="checkbox"/> Recupero <input type="checkbox"/> Ristrutturazione <input type="checkbox"/> Ampliamento <input type="checkbox"/> Completamento <input checked="" type="checkbox"/> Opera nuova <input type="checkbox"/> Demolizione	<input type="checkbox"/> Studio fattibilità <input checked="" type="checkbox"/> Preliminare <input type="checkbox"/> Definitiva <input type="checkbox"/> Esecutiva	Generale <input type="text" value="20"/> Settore <input type="text" value="1"/> Categoria <input type="text" value="1"/>	Propria <input type="checkbox"/> Provincia <input type="checkbox"/> Regione <input checked="" type="checkbox"/> Stato <input type="checkbox"/> U.E. <input type="checkbox"/> Mutuo { <input type="checkbox"/> Con contr. statale <input type="checkbox"/> Senza contributo <input type="checkbox"/> Finanziamento privato <input type="checkbox"/> Alienazione immobili <input type="checkbox"/>	<input type="text"/> <input type="text"/> <input type="text" value="1.474"/> <input type="text"/> <input type="text"/> <input type="text"/> <input type="text"/>
Totale progetto					1.474	
Progetto da realizzazione nel 1° anno <input type="checkbox"/> Funzionario resp.: Architetto Luigi Schifano					Conformità urbanistica <input checked="" type="checkbox"/>	
2	Strada di interesse agricolo San Nicola-Bunazzu-Mattarello	<input type="checkbox"/> Manutenzione <input type="checkbox"/> Restauro <input type="checkbox"/> Recupero <input type="checkbox"/> Ristrutturazione <input type="checkbox"/> Ampliamento <input type="checkbox"/> Completamento <input checked="" type="checkbox"/> Opera nuova <input type="checkbox"/> Demolizione	<input type="checkbox"/> Studio fattibilità <input checked="" type="checkbox"/> Preliminare <input type="checkbox"/> Definitiva <input type="checkbox"/> Esecutiva	Generale <input type="text" value="21"/> Settore <input type="text" value="2"/> Categoria <input type="text" value="2"/>	Propria <input type="checkbox"/> Provincia <input type="checkbox"/> Regione <input checked="" type="checkbox"/> Stato <input type="checkbox"/> U.E. <input type="checkbox"/> Mutuo { <input type="checkbox"/> Con contr. statale <input type="checkbox"/> Senza contributo <input type="checkbox"/> Finanziamento privato <input type="checkbox"/> Alienazione immobili <input type="checkbox"/>	<input type="text"/> <input type="text"/> <input type="text" value="3.879"/> <input type="text"/> <input type="text"/> <input type="text"/> <input type="text"/>
Totale progetto					3.879	
Progetto da realizzazione nel 1° anno <input type="checkbox"/> Funzionario resp.: Architetto Luigi Schifano					Conformità urbanistica <input checked="" type="checkbox"/>	
Zona: Carcatizi-Petrabanna						
Zona: Agnello-Mattarello						

Comune di Villalba

Settore Acque e fonti di energia

Triennio di riferimento 2014 - 2016

Relazione sul settore

Settore Acque e fonti di energia

Nel Settore acque e fonti di energia, si perseguono gli obiettivi già individuati nel precedente piano e saranno realizzate quelle opere affinenti al settore e riportate nell'elenco annuale.

Completamento dei lavori di potenziamento dell'approvvigionamento idrico del centro abitato

Il progetto ha lo scopo di integrare le opere relative all'approvvigionamento idrico del centro abitato già in atto; in particolare permetterà una fruizione dei pozzi trivellati realizzati nelle Contrade Agnello, Chiapparia, Grotta dei panni, Cirasa e Nivera.

Le fasi di realizzazione previste sono le seguenti:

- Determinazione della portata mungibile dai pozzi;
- Realizzazione di un partitore di collegamento tra il serbatoio di Contrada Porco ed il serbatoio di accumulo;
- Mimetizzazione dei piloni ed interrimento della condotta aerea;
- Rifinitura delle vasche di accumulo intermedie;
- Realizzazione di punti di presa in prossimità dei pozzi di Contrada Agnello, Grutta di li Panni e Chiapparia;
- Completamento del serbatoio di accumulo, del potabilizzatore e dei locali di servizio;
- Potenziamento, mediante l'aggiunta di un ulteriore modulo, dell'impianto di potabilizzazione;
- Recinzione dell'area dei pozzi e dei serbatoi;
- Piantumazione di essenze arboree nei siti dei pozzi, delle vasche di accumulo intermedie, del serbatoio e lungo la condotta.

Impianto di pubblica illuminazione efficiente - derivante da fonti di energia rinnovabili delle periferie dell'abitato del Comune di Villalba

Al fine di mettere in sicurezza alcune strade periferiche del centro abitato, via Nasca, Pietrosa, Robba, Scifazzo, etc., è prevista l'installazione di n. 150 corpi illuminanti alimentati con energia fotovoltaica.

Ognisingolo palo è fornito di pannello fotovoltaico in silicio mono o policristallino e di un accumulatore di energia; il sistema di accumulo è costituito da una batteria a 12 V della potenza non inferiore a 100 A.

Le armature conterranno una lampada aLed a basso consumo e saranno montate su palo in acciaio zincato del tipo rastremato.

Realizzazione Impianto fotovoltaico per la produzione di energia elettrica da collegare alla rete di distribuzione nel Palazzo Comunale - Via Vittorio Veneto n. 99

Sul tetto del Palazzo Comunale è prevista l'installazione di moduli fotovoltaici, con inclinazione di 30° rispetto al piano orizzontale, per una superficie globale di mq. 170, per cui la potenza nominale media sarà di circa 21,00 kWh.

Realizzazione Impianto fotovoltaico per la produzione di energia elettrica da collegare alla rete di distribuzione nell'Autoparco - Contrada San Nicola

Sul tetto dell'Autoparco è prevista l'installazione di moduli fotovoltaici, con inclinazione di 30° rispetto al piano orizzontale, per una superficie globale di mq. 160, per cui la potenza nominale media sarà di circa 20,00 kWh.

PROSPETTO DELLE OPERE PROGRAMMATE

Settore Acque e fonti di energia

Reti distribuzione energia elettrica e gas

N.	DENOMINAZIONE DELL'OPERA	TIPO DI OPERA	LIVELLO DI PROGETTAZIONE	ORDINE PRIORITA'	FONTI DI FINANZIAMENTO e rispettivo capofito di bilancio	SPESA PREVISTA in migliaia di euro
3	Impianto fotovoltaico per la produzione di energia elettrica da collegare alla rete di distribuzione nell'Autoparco - Contrada San Nicola	<input type="checkbox"/> Manutenzione <input type="checkbox"/> Restauro <input type="checkbox"/> Recupero <input type="checkbox"/> Ristrutturazione <input type="checkbox"/> Ampliamento <input type="checkbox"/> Completamento <input checked="" type="checkbox"/> Opera nuova <input type="checkbox"/> Demolizione	<input type="checkbox"/> Studio fattibilità <input checked="" type="checkbox"/> Preliminare <input type="checkbox"/> Definitiva <input type="checkbox"/> Esecutiva	Generale <input type="text" value="28"/> Settore <input type="text" value="4"/> Categoria <input type="text" value="3"/>	<input type="checkbox"/> Propria <input type="checkbox"/> Provincia <input type="checkbox"/> Regione <input type="checkbox"/> Stato <input checked="" type="checkbox"/> U.E. Mutuo { <input type="checkbox"/> Con contr. statale <input type="checkbox"/> Senza contributo <input type="checkbox"/> Finanziamento privato <input type="checkbox"/> Alienazione immobili	<input type="text" value="142"/> <input type="text"/> <input type="text"/> <input type="text"/> <input type="text" value="142"/> <input type="text"/> <input type="text"/> <input type="text"/>
Zona: C. da S. Nicola					Totale progetto	142
Progetto da realizzazione nel 1° anno <input type="checkbox"/>					Funzionario resp.: Architetto Luigi Schifano	Conformità urbanistica <input checked="" type="checkbox"/>

Comune di Villalba

Settore Ambiente

Triennio di riferimento 2014 - 2016

Progetto per la messa in sicurezza di emergenza ed adeguamento dell'ex discarica comunale di contrada Petrabanna

Premessa

Il progetto è finalizzato alla richiesta, da parte del Comune di Villalba, di un contributo, ai sensi della legge n. 47/99, per la messa in sicurezza dell'ex discarica pubblica comunale ubicata in contrada Petrabanna.

Situazione attuale

La discarica di Petrabanna è situata a ridosso di un pendio poco acclive con accesso dalla strada di servizio asfaltata che si diparte dalla Strada Provinciale Villalba-Mussomeli, ad una distanza di oltre 2 km dal centro abitato.

La superficie occupata dalla massa dei rifiuti è di circa 6.400 mq con un perimetro di circa 350 ml.

Si tratta di una discarica di vecchia concezione, realizzata nel 1980 ed ampliata nel 1996; presenta uno sproporzionato accumulo di rifiuti depositati che ne determina l'assoluto contrasto con ogni norma di protezione ambientale; il cumulo di rifiuti risulta privo di protezione dalle acque piovane per l'assenza di adeguati canali di gronda a monte e di opere di captazione a valle, tale stato di fatto determina l'infiltrazione delle acque meteoriche nel terreno sottostante.

L'assenza di sistemi di raccolta o depurazione delle acque di

drenaggio e del biogas alimenta, periodicamente, incendi con conseguente sviluppo di gas tossici mentre il percolato, non raccolto, è libero di defluire ed infiltrarsi nel terreno coltivato a valle della discarica.

La recinzione risulta, per larghi tratti, divelta o piegata per cui, la presenza di anpi squarci, permette l'introduzione di animali e persone non autorizzate.

Infine la massa dei rifiuti rappresenta un elemento certamente non qualificante per l'ambiente anche dal punto di vista visivo.

Pericoli per l'ambiente

Il passaggio dell'acqua piovana e le filtrazioni di acque superficiali e sotterranee attraverso i rifiuti depositati in discarica, provocano la solubilizzazione ed il trascinamento in sospensione colloidale di sostanze organiche ed inorganiche e la conseguente formazione del cosiddetto percolato; si tratta di un liquame di colore prevalentemente marrone, dall'aspetto torbido e dall'odore intenso e nauseabondo.

Appare di estrema importanza affrontare il rischio infettivo connesso allo smaltimento dei rifiuti; la risoluzione di tale problema è da considerarsi basilare per garantire livelli ottimali di tutela della salute pubblica nonché la salubrità ambientale.

In generale, considerato che i microrganismi patogeni presenti nei rifiuti solidi sarebbero assai scarsi, rispetto ai saprofiti, il rischio infettivo presenterebbe limitate occasioni di contagio per le popolazioni.

Al contrario, più rilevante è il rischio infettivo indiretto poiché i rifiuti solidi costituiscono una fonte di nutrimento ed un habitat favorevole per roditori ed insetti portatori di microrganismi patogeni.

Azioni di messa in sicurezza d'emergenza

Da quanto fin qui premesso, si desume che gli interventi di messa in sicurezza d'emergenza da attuare sono:

Il ripristino della **recinzione** per impedire l'intrusione di persone ed animali ed il deposito incontrollato di altri rifiuti, anche di tipo speciali e pericolosi (oli esausti, batterie ed accumulatori, scarti di demolizioni, elettrodomestici, etc.).

La **copertura** dell'intera superficie della discarica con sistemi di impermeabilizzazione, atti a contenere la diffusione dei contaminanti, in attesa degli interventi di bonifica e ripristino ambientale del sito.

La realizzazione di **barriere drenanti** a fondo valle per la captazione del percolato e della relativa **vasca di raccolta**.

La costruzione di **canali di gronda**, a monte, atti a consentire lo smaltimento delle acque piovane.

La costituzione di **terre rinforzate** al fine di migliorare la stabilità dei fianchi della discarica.

Lavori di completamento del Parco suburbano delle Serre

Riguarda il progetto generale esecutivo per la realizzazione del Parco suburbano Serre che sovrasta l'intero circondario con le sue quote massime, 882 ed 891 m. s.l.m. nei due estremi denominati Serre di Porco e Cozzo Pirtusillo.

Il progetto persegue l'obiettivo di valorizzare e salvaguardare il patrimonio naturale presente nelle colline di Villalba denominate "Li Serri", caratterizzate da valenze paesaggistiche ed ambientali di notevole valore.

La Soprintendenza BB.CC.AA. di Caltanissetta, in località "Grutta di Li Panni", posta all'interno del Parco, nel corso di una prima campagna di scavi, ha riportato alla luce i resti di un villaggio capannicolo dell'età del bronzo (II° millennio a.C.), evidenziando la presenza di un sito archeologico di notevole interesse da assoggettare a specifiche norme di tutela.

Il progetto di completamento segue un primo stralcio dell'opera, già finanziato dall'Assessorato Regionale Territorio ed Ambiente con D.A. n. 1145/90 e realizzato ed un secondo stralcio incluso nel finanziamento del Pit "Bio Valley" di Caltanissetta.

Nel progetto è prevista la realizzazione delle seguenti opere:

- zona attrezzata per pic-nic e gioco bambini;
- fabbricato da adibire a museo etno-antropologico e della civiltà contadina;
- riforestazione di ampie zone del parco.

Realizzazione superfici boscate Parco Serre

Si tratta di un intervento di rimboschimento che interesserà l'area del parco suburbano su particelle di terreno disponibili in quanto già espropriate.

L'intervento si inquadra in una politica di gestione territoriale atta a garantire la difesa idrogeologica ed ambientale del territorio.

Sono state individuate tre aree ecologicamente omogenee su ciascuna delle quali saranno impiantate conifere, latifoglie ed arbusti di tipologia compatibile con le formazioni geologiche presenti.

Preliminarmente all'impianto delle essenze, saranno eseguite, in relazione alla tipologia ed all'orografia dei terreni, opere di sistemazione quali: decespugliamento, spietramento, aratura, rippatura, ripuntatura, fertilizzazione.

Sono inoltre previsti il risarcimento delle fallanze per i primi quattro anni dall'impianto, la realizzazione di viali parafulco e la manutenzione con mezzi meccanici, ove possibile, ed il pascolamento intensivo di animali.

Comune di Villalba

Settore Difesa del suolo

Triennio di riferimento 2014 - 2016

Settore Difesa del suolo

Relazione sul settore

Nel settore si perseguono gli stessi obiettivi già individuati nel precedente piano.

Progetto dei lavori di consolidamento della zona di via C. Battisti a monte della via G. Garibaldi.

Premessa

La zona su del centro abitato del Comune di Villalba è interessata da fenomeni dovuti a dissesti geologici che pregiudicano la stabilità delle costruzioni poste a monte della via G. Garibaldi.

La zona individuata per gli interventi in progetto è compresa tra le vie N. Palmeri, Roma, Calvario e corso Garibaldi.

Nello studio del Piano di Assetto Idrogeologico della Valle del Platani (PAI), approvato dall'Assessorato Regionale Territorio ed Ambiente, la zona è individuata con il codice n. 063-2VL-005 con priorità 1 e rientra nel codice di rischio R4 ed è indicata quale "Zona a rischio molto elevato (R4) con possibili perdite di vite umane o lesioni gravi alle persone, danni gravi agli edifici, alle infrastrutture ed al patrimonio ambientale, la distruzione delle attività socio-economiche".

Al fine di fronteggiare il potenziale accadimento degli eventi, sono stati predisposti gli studi tecnici di settore per caratterizzare il fenomeno in atto e per definire gli interventi da eseguire.

E' stato dato incarico al Geologo Angelo Alfano ed agli Ingegneri geotecnici Nicola Sola e Fabio Plumeri per l'esecuzione delle indagini preliminari ed ispezioni di natura geologica al fine di potere effettuare uno studio geotecnico che potesse meglio definire la tipologia degli interventi.

Sulla scorta di tali studi è stato redatto il progetto preliminare

per la previsione della spesa necessaria.

Descrizione del progetto

Si prevede la realizzazione di un **setto drenante** a monte dei fabbricati nella zona di via C. Battisti, esso avrà il compito di rendere meno gravose le escursioni stagionali che, indotte nei terreni di fondazione, sono causa dei dissesti verificatisi nei fabbricati posti a valle della strada.

All'estremità valle del setto è prevista la messa in opera di una **vasca di raccolta** al fine di accumulare le acque intercettate per poi convogliarle nella rete cittadina delle acque bianche.

Si procederà al ripristino del **drenaggio** a tergo del muro di sostegno esistente.

Infine si prevedono interventi sulle fondazioni esistenti mediante l'impiego di **micropali**.

L'area d'intervento ha dimensioni in piante di m. 80,00x50,00.

a) Caratteristiche fisiche

Il progetto prevede tre fasi:

- la prima fase è caratterizzata dalla realizzazione di una doppia paratia, a monte dei fabbricati, con pali di lunghezza di circa m. 12,00; detta opera sarà finalizzata alla realizzazione di un drenò a setto da realizzare all'interno, mediante lo scavo dell'intercapedine delimitata dalla doppia paratia; infine sarà eseguito il ripristino del piano stradale.

- la seconda fase prevede la raccolta delle acque intercettate in apposita vasca di raccolta ed il successivo smaltimento nella rete cittadina delle acque bianche.
- la terza fase riguarderà la bonifica fondale dei fabbricati a valle mediante il consolidamento con micropali.

b) Caratteristiche dei processi produttivi e dei materiali

- Durante l'esecuzione dei lavori saranno manipolati i seguenti materiali:
- terreni drenanti provenienti dalla trivellazione dei pali, del muro drenante e delle costipazioni a tergo;
 - conglomerato cementizio armato confezionato in impianto di betonaggio esterno al cantiere;
 - pietrisco per drenaggio;
 - carpenterie per opere in c.c.a.;
 - materiale per recinzione cantiere;
 - materiali utilizzati per la condotta di convogliamento delle acque bianche;
 - materiali connessi alla realizzazione dei micropali.

c) Soluzioni tecniche

Il setto drenante sarà costituito da pali trivellati aventi diametro di cm. 80 nel cui interno saranno posizionati cilindri cavi a pareti drenanti con circostante anello cilindrico di pietrisco, spinti fino a raggiungere lo strato argilloso di base.

In aderenza alle indicazioni riportate nella relazione

geotecnica, il setto sarà posto ad una profondità di m 5,00; al fine di renderlo ispezionabile, sarà realizzato un cunicolo che lo collegherà all'attuale piano di calpestio; quest'ultimo sarà realizzato con una doppia paratia di pali in c.c.a..

Le acque captate saranno convogliate nella vasca di raccolta e, successivamente, nella rete cittadina delle acque bianche.

Il muro di sostegno a monte sarà oggetto di ripristino del drenaggio a tergo e dalla formazione dei fori drenanti.

Sarà eseguito il consolidamento dei fabbricati interessati dal dissesto mediante la bonifica delle opere fondali eseguita con micropali stabilizzanti da realizzare all'esterno delle abitazioni al fine di ridurre i disagi per gli abitanti.

A completamento dell'intervento, si procederà al ripristino della viabilità e dei servizi a rete danneggiati dalle operazioni di cantiere.

PROSPETTO DELLE OPERE PROGRAMMATE

Settore Difesa del suolo

Consolidamenti

N.	DENOMINAZIONE DELL'OPERA	TIPO DI OPERA	LIVELLO DI PROGETTAZIONE	ORDINE PRIORITA'	FONTI DI FINANZIAMENTO e rispettivo capitolo di bilancio	SPESA PREVISTA in migliaia di euro
1	Lavori di consolidamento della zona di via C. Battisti a monte della via G. Garibaldi	<input type="checkbox"/> Manutenzione <input type="checkbox"/> Restauro <input type="checkbox"/> Recupero <input type="checkbox"/> Ristrutturazione <input type="checkbox"/> Ampliamento <input type="checkbox"/> Completamento <input checked="" type="checkbox"/> Opera nuova <input type="checkbox"/> Demolizione	<input type="checkbox"/> Studio fattibilità <input type="checkbox"/> Preliminare <input type="checkbox"/> Definitiva <input checked="" type="checkbox"/> Esecutiva	Generale <input type="checkbox"/> 3 Settore <input type="checkbox"/> 1 Categoria <input type="checkbox"/> 1	Propria <input type="checkbox"/> Provincia <input type="checkbox"/> Regione <input checked="" type="checkbox"/> Stato <input type="checkbox"/> U.E. <input type="checkbox"/> Mutuo { <input type="checkbox"/> Con contr. statale <input type="checkbox"/> Senza contributo <input type="checkbox"/> Finanziamento privato <input type="checkbox"/> Alienazione immobili	<input type="text"/> <input type="text"/> <input type="text"/> 940 <input type="text"/> <input type="text"/> <input type="text"/> <input type="text"/>
Zona: Calvario					Totale progetto	940
					Progetto da realizzazione nel 1° anno <input checked="" type="checkbox"/>	Conformità urbanistica <input checked="" type="checkbox"/>
					Funzionario resp.: Architetto Luigi Schifano	

Sistemazione idraulica a protezione del centro abitato

Nella Contrada Calcarelle, nella zona posta a monte del cimitero comunale, negli anni passati, durante il periodo invernale, si sono spesso verificate esondazioni del compluvio che, originato nella Contrada Porco, lambisce il centro abitato per poi continuare nella zona del depuratore.

Spesso si sono verificate dannosi riversamenti di fango ed acqua sulla strada che collega il paese al cimitero comunale.

Il progetto prevede la realizzazione di un canale di gronda del tipo scatolare in c.c.a. che si sviluppa nella zona posta sopra il cimitero, in modo tale da raccogliere le acque superficiali e sotterranee provenienti da monte impedendo che si riversino sulla trazzera che porta alla Contrada Porco.

L'acqua così raccolta sarà convogliata nel canale di raccolta esistente più a valle.

PROSPETTO DELLE OPERE PROGRAMMATE

Settore Difesa del suolo

Opere idrauliche

N.	DENOMINAZIONE DELL'OPERA	TIPO DI OPERA	LIVELLO DI PROGETTAZIONE	ORDINE PRIORITA'	FONDI DI FINANZIAMENTO e rispettivo capitolo di bilancio	SPESA PREVISTA in migliaia di euro
1	Sistemazione idraulica a protezione del centro abitato	<input type="checkbox"/> Manutenzione <input type="checkbox"/> Restauro <input type="checkbox"/> Recupero <input type="checkbox"/> Ristrutturazione <input type="checkbox"/> Ampliamento <input type="checkbox"/> Completamento <input checked="" type="checkbox"/> Opera nuova <input type="checkbox"/> Demolizione	Studio fattibilità <input type="checkbox"/> Preliminare <input checked="" type="checkbox"/> Definitiva <input type="checkbox"/> Esecutiva <input type="checkbox"/>	Generale <input type="checkbox"/> 16 Settore <input type="checkbox"/> 2 Categoria <input type="checkbox"/> 1	Propria <input type="checkbox"/> Provincia <input type="checkbox"/> Regione <input checked="" type="checkbox"/> Stato <input type="checkbox"/> U.E. <input type="checkbox"/> Mutuo { <input type="checkbox"/> Con contr. statale <input type="checkbox"/> Senza contributo <input type="checkbox"/> Finanziamento privato <input type="checkbox"/> Alienazione immobili	<input type="checkbox"/> <input type="checkbox"/> 841 <input type="checkbox"/> <input type="checkbox"/> <input type="checkbox"/> <input type="checkbox"/> <input type="checkbox"/> <input type="checkbox"/>
Zona: Contrada Calcarelle					Totale progetto	841
Progetto da realizzazione nel 1° anno <input type="checkbox"/> Funzionario resp.: Architetto Luigi Schifano					Conformità urbanistica <input checked="" type="checkbox"/>	

Comune di Villalba

Settore Edilizia

Triennio di riferimento 2014 - 2016

Relazione sul settore

Settore Edilizia

Nel settore si perseguono gli obiettivi già individuati nel precedente piano e saranno realizzate le opere attinenti al settore e riportate nell'elenco annuale.

Lavori di efficientamento energetico dell'immobile sede della Scuola Media Statale "G. Garibaldi"

Gli interventi saranno finalizzati ad aumentare la capacità coibente dell'involucro edilizio (murature, serrementi, coperture) al fine di conseguire adeguati livelli di abbattimento delle dispersioni termiche, inserire tecnologie di climatizzazione interne con caratteristiche di efficienza e contenuta domanda energetica.

Risanamento della terrazza di copertura con la realizzazione di sottostrati termoisolanti; realizzazione di cappotto termico, sostituzione infissi esterni.

Gli impianti elettrici, meccanici e di automazione verranno integrati con elementi tali da renderli conformi alle norme vigenti.

Lavori di messa in sicurezza e della prevenzione e riduzione del rischio connesso alla vulnerabilità degli elementi, anche non strutturali, della Scuola Media Giuseppe Garibaldi.

E' previsto il consolidamento dei solai del primo piano in corrispondenza dell'aula delle attività integrative e del vestibolo; preliminarmente saranno demoliti i tramezzi e le pavimentazioni che gravano su detto solaio quindi, sullo stesso, sarà realizzato un massetto armato con rete elettrosaldata ancorata alle travi perimetrali; infine saranno ricostruiti i tramezzi e ripristinate le pavimentazioni.

Lavori di manutenzione straordinaria ed adeguamento della scuola media statale del centro integrato per l'istruzione

E' previsto il rifacimento dei servizi igienici mediante la dismissione e ricollocazione delle pavimentazioni e dei rivestimenti delle pareti, la sostituzione dei sanitari e la pitturazione delle pareti e dei soffitti; la costruzione di un servizio igienico per soggetti diversamente abili; inoltre la sostituzione degli infissi esterni con elementi a taglio termico con vetrocamera e la successiva tinteggiatura di tutte le pareti e dei soffitti;

Sarà rinnovata l'impermeabilizzazione delle coperture con conseguenziale revisione dei pluviali; sarà rifatto l'impianto idrico interno.

Infine è prevista la messa in opera di impianto fotovoltaico e pannelli solari per la produzione di acqua calda.

PROSPETTO DELLE OPERE PROGRAMMATE

Settore Edilizia

Edilizia scolastica

N.	DENOMINAZIONE DELL'OPERA	TIPO DI OPERA	LIVELLO DI PROGETTAZIONE	ORDINE PRIORITA'	FONTI DI FINANZIAMENTO e rispettivo capitolo di bilancio	SPESA PREVISTA in migliaia di euro
3	Lavori di efficientamento energetico dell'immobile sede della Scuola Media Statale "G. Garibaldi"	<input checked="" type="checkbox"/> Manutenzione <input type="checkbox"/> Restauro <input type="checkbox"/> Recupero <input type="checkbox"/> Ristrutturazione <input type="checkbox"/> Ampliamento <input type="checkbox"/> Completamento <input type="checkbox"/> Opera nuova <input type="checkbox"/> Demolizione	<input type="checkbox"/> Studio fattibilità <input checked="" type="checkbox"/> Preliminare <input type="checkbox"/> Definitiva <input type="checkbox"/> Esecutiva	Generale <input type="text" value="29"/> Settore <input type="text" value="9"/> Categoria <input type="text" value="3"/>	Propria <input type="checkbox"/> Provincia <input type="checkbox"/> Regione <input type="checkbox"/> Stato <input type="checkbox"/> U.E. <input checked="" type="checkbox"/> Mutuo { <input type="checkbox"/> <input type="checkbox"/> <input type="checkbox"/> <input type="checkbox"/>	<input type="text"/> <input type="text"/> <input type="text"/> <input type="text"/> <input type="text" value="193"/> <input type="text"/> <input type="text"/> <input type="text"/>
Zona: Centro per le attività scolastiche					Totale progetto 193	Conformità urbanistica <input checked="" type="checkbox"/>

Progetto da realizzazione nel 1° anno Funzionario resp.: Architetto Luigi Schifano

Lavori di recupero locali ex macello vecchio per la creazione di un centro di aggregazione giovanile al servizio della legalità denominato "Giudici Falcone Giovanni e Morvillo Francesca" sito in via interprovinciale

Riguarda i lavori di recupero dei locali dell'ex macello vecchio ubicato tra la via Interprovinciale e la via Gaetano Costa che sarà destinato a centro di aggregazione giovanile finalizzato a sviluppare la cultura della legalità.

Sono previsti il consolidamento, la ristrutturazione e la riqualificazione del manufatto edilizio; il recupero della pavimentazione, in pietra calcarea, dello spazio circostante il manufatto; l'illuminazione degli spazi esterni; la ricostruzione dell'ambiente attualmente privo di copertura, la realizzazione di una tettoia aperta; la collocazione di complementi di arredo urbano (panchine, fioriere, cestini) con la sistemazione di un'area a verde lungo la via G. Costa.

Infine è prevista la realizzazione degli impianti idrico, fognario, telefonico, elettrico ed antincendio nonché la dotazione di elementi di arredamento (sedie, scrivanie, divani) e sussidi didattico-educativi (personal computer, proiettore, TV digitale, vetrinette, pannelli).

PROSPETTO DELLE OPERE PROGRAMMATE

Settore Edilizia

Strutture per attività culturali

N.	DENOMINAZIONE DELL'OPERA	TIPO DI OPERA	LIVELLO DI PROGETTAZIONE	ORDINE PRIORITA'	FONTI DI FINANZIAMENTO e rispettivo capitolo di bilancio	SPESA PREVISTA in migliaia di euro
1	Lavori di recupero locali ex macello vecchio per la creazione di un centro di aggregazione giovanile al servizio della legalità denominato "Giudici Falcone Giovanni e Monvillo Francesca" sito in via interprovinciale.	<input type="checkbox"/> Manutenzione <input type="checkbox"/> Restauro <input checked="" type="checkbox"/> Recupero <input type="checkbox"/> Ristrutturazione <input type="checkbox"/> Ampliamento <input type="checkbox"/> Completamento <input type="checkbox"/> Opera nuova <input type="checkbox"/> Demolizione	<input type="checkbox"/> Studio fattibilità <input checked="" type="checkbox"/> Preliminare <input type="checkbox"/> Definitiva <input type="checkbox"/> Esecutiva	Generale <input type="checkbox"/> 8 Settore <input type="checkbox"/> 3 Categoria <input type="checkbox"/> 1	Propria <input type="checkbox"/> Provincia <input type="checkbox"/> Regione <input checked="" type="checkbox"/> Stato <input type="checkbox"/> U.E. <input type="checkbox"/> Mutuo { <input type="checkbox"/> Con contr. statale <input type="checkbox"/> Senza contributo <input type="checkbox"/> Finanziamento privato <input type="checkbox"/> Alienazione immobili <input type="checkbox"/>	442
Zona: Via Interprovinciale					Totale progetto	442
Progetto da realizzazione nel 1° anno <input checked="" type="checkbox"/> Funzionario resp.: Architetto Luigi Schifano					Conformità urbanistica <input checked="" type="checkbox"/>	

Riqualificazione urbana della Piazza Vittorio Emanuele

Nella prima metà dell'800, a seguito della costruzione della nuova chiesa madre, si delimita il grande spazio urbano oggi denominato Piazza Vittorio Emanuele.

La piazza, situata in asse con l'odierno Corso Umberto, costituisce un elemento preponderante di un percorso urbano, chiuso tra le testate costituite dalla Madrice e dalla cappella di Santa Maria, che, nel tempo ha caratterizzato la via economica e sociale della comunità villalbese legandosi indissolubilmente alla storia del paese.

Il fulcro centrale del progetto è rappresentato dalla piazza e dagli elementi urbani che la contornano.

Il piano di calpestio rimarrà invariato rispetto all'esistente, salvo qualche minima rettificazione delle pendenze per consentire un più efficiente smaltimento delle acque meteoriche.

Il rivestimento della pavimentazione sarà caratterizzato da pannelli in maiolica policroma raffiguranti lo stemma del Comune ed episodi della storia della collettività.

Il sistema di illuminazione artificiale prevede una serie di luci puntiformi a fibre ottiche; la facciata della madrice sarà illuminata da faretti orientabili che producono un flusso luminoso radente.

E' previsto l'interramento del collettore per il deflusso delle acque piovane e di tutte le reti di servizio previste per la nuova sistemazione, salvaguardando gli impianti fognari, idrici, elettrici e telefonici in atto esistenti.

La piazza sarà opportunamente raccordata altimetricamente con le strade e gli spazi adiacenti.

Tra le finalità progettuali, importanza rilevante riveste la previsione di utilizzo di materiali locali:

- la pavimentazione sarà realizzata con blocchi di pietra bianca da taglio proveniente da cave siciliane;

- le terrecotte e le ceramiche saranno limitate a pochi inserti decorativi; lo stemma civico sarà realizzato in ceramica.

Le principali categorie di lavoro saranno le seguenti:

- Dismissione delle pavimentazioni stradali esistenti con recupero del materiale riutilizzabile;
- Smontaggio di elementi di arredo urbano esistenti;
- Scavi per la formazione di impianti tecnologici;
- Canalizzazioni per fognature acque bianche e nere;
- Fondazione stradale con tout-venant di cava;
- Gradoni in cls con rivestimento in pietrame locale;
- Nuova pavimentazione in pietrame calcareo locale di diverso formato e colore;
- Rimontaggio elementi lapidei provenienti dallo smonto, colonne e realizzazione di nuove ringhiere in acciaio;
- nuovi elementi di arredo urbano quali fioriere in blocchi monolitici completi di arbusti e/o piantine di fiori, dissuasori fissi/mobili, panchine monolitiche in materiale lapideo, fontanella e pannello per affissione annunci.
- illuminazione del prospetto della chiesa e di servizio della piazza;
- lavori vari di completamento per lavori stradali e di arredo urbano.

paramenti del prospetto in pietra calcarea a faccia vista, mediante la dismissione dell'attuale intonaco plastico, il prospetto del terzo piano sarà invece rifinito con intonaco tipo Li Vigni.

All'interno saranno apportate le modifiche finalizzate ad un più funzionale utilizzo della struttura, in particolare, al piano terra saranno recuperati i locali dell'ex carcere per destinarli a quegli uffici che presuppongono una maggiore affluenza di utenti quali anagrafe, stato civile, polizia municipale, URP, etc..

Al piano terra è prevista l'esecuzione dei seguenti lavori:

- Dismissione degli infissi interni ed esterni;
 - Spicconatura delle pareti e dei soffitti;
 - Rimozione dei pavimenti;
 - Demolizione delle tramezzature ed apertura del passaggio di collegamento con la parte attualmente utilizzata della struttura;
 - Rimozione dei sanitari;
 - Nuova tramezzatura interna;
 - Realizzazione dei nuovi servizi igienici, compreso quello per i diversamente abili;
 - Messa in opera dei nuovi pavimenti;
 - Traversatura, intonacatura e tinteggiatura delle pareti e dei soffitti;
 - Messa in opera dei nuovi infissi interni ed esterni;
 - Realizzazione degli impianti idrico, elettrico, fognario, di condizionamento e telematico;
- L'intervento prevede anche:
- Il rifacimento della copertura piana;
 - Al fine di abbattere le barriere architettoniche, modifica dell'area

d'ingresso e montaggio di un ascensore;

- Impianto di condizionamento estivo-invernale;
- Rifacimento impianto elettrico e di illuminazione;
- Canalizzazione del sistema informatico;
- Revisione degli infissi esterni del 1° e 2° piano;
- Sostituzione delle porte interne;
- Rifacimento dei servizi igienici e realizzazione dei servizi per i soggetti diversamente abili;
- Rifacimento delle pavimentazioni, degli intonaci interni e delle coloriture.

Opere di riqualificazione e arredo urbano da realizzarsi nella via Pio La Torre e Pier Santi Mattarella, in area interessata da edilizia economica e popolare

Gli interventi in programma prevedono una migliore distribuzione degli spazi urbani, la sistemazione delle pavimentazioni, la realizzazione di una efficiente rete di illuminazione esterna, la creazione di spazi attrezzati a verde e la posa di elementi di arredo urbano.

Recupero urbano

Settore Edilizia

PROSPETTO DELLE OPERE PROGRAMMATE

Settore Edilizia

Recupero urbano

N.	DENOMINAZIONE DELL'OPERA	TIPO DI OPERA	LIVELLO DI PROGETTAZIONE	ORDINE PRIORITA'	FONTI DI FINANZIAMENTO e rispettivo capitolo di bilancio	SPESA PREVISTA in migliaia di euro
3	Manutenzione ordinaria per la riqualificazione di alcune piazzette del Centro Urbano: Piazzetta Corso Garibaldi, Piazza del Pozzo, Piazzetta via Maggiore Toselli e Piazzetta via Baracca.	<input checked="" type="checkbox"/> Manutenzione <input type="checkbox"/> Restauro <input type="checkbox"/> Recupero <input type="checkbox"/> Ristrutturazione <input type="checkbox"/> Ampliamento <input type="checkbox"/> Completamento <input type="checkbox"/> Opera nuova <input type="checkbox"/> Demolizione	Studio fattibilità <input type="checkbox"/> Preliminare <input checked="" type="checkbox"/> Definitiva <input type="checkbox"/> Esecutiva <input type="checkbox"/>	Generale <input type="checkbox"/> 18 Settore <input type="checkbox"/> 6 Categoria <input type="checkbox"/> 3	Propria <input type="checkbox"/> Provincia <input type="checkbox"/> Regione <input checked="" type="checkbox"/> Stato <input type="checkbox"/> U.E. <input type="checkbox"/> Mutuo { <input type="checkbox"/> Con contr. statale <input type="checkbox"/> Senza contributo <input type="checkbox"/> Finanziamento privato <input type="checkbox"/> Alienazione immobili	<input type="checkbox"/> <input type="checkbox"/> <input type="checkbox"/> 150 <input type="checkbox"/> <input type="checkbox"/> <input type="checkbox"/> <input type="checkbox"/> <input type="checkbox"/>
Zona: Centro Urbano					Totale progetto	150
					Conformità urbanistica <input checked="" type="checkbox"/>	
4	Riqualificazione ed adeguamento funzionale della Piazza Croce, valorizzazione ambientale, urbanistica e sociale	<input type="checkbox"/> Manutenzione <input type="checkbox"/> Restauro <input checked="" type="checkbox"/> Recupero <input type="checkbox"/> Ristrutturazione <input type="checkbox"/> Ampliamento <input type="checkbox"/> Completamento <input type="checkbox"/> Opera nuova <input type="checkbox"/> Demolizione	Studio fattibilità <input type="checkbox"/> Preliminare <input checked="" type="checkbox"/> Definitiva <input type="checkbox"/> Esecutiva <input type="checkbox"/>	Generale <input type="checkbox"/> 22 Settore <input type="checkbox"/> 7 Categoria <input type="checkbox"/> 4	Propria <input type="checkbox"/> Provincia <input type="checkbox"/> Regione <input checked="" type="checkbox"/> Stato <input type="checkbox"/> U.E. <input type="checkbox"/> Mutuo { <input type="checkbox"/> Con contr. statale <input type="checkbox"/> Senza contributo <input type="checkbox"/> Finanziamento privato <input type="checkbox"/> Alienazione immobili	<input type="checkbox"/> <input type="checkbox"/> <input type="checkbox"/> 220 <input type="checkbox"/> <input type="checkbox"/> <input type="checkbox"/> <input type="checkbox"/>
Zona: Centro Urbano					Totale progetto	220
					Conformità urbanistica <input checked="" type="checkbox"/>	

Progetto da realizzazione nel 1° anno Funzionario resp.: Architetto Luigi Schifano

PROSPETTO DELLE OPERE PROGRAMMATE

Settore Edilizia

Recupero urbano

N.	DENOMINAZIONE DELL'OPERA	TIPO DI OPERA	LIVELLO DI PROGETTAZIONE	ORDINE PRIORITA'	FONTI DI FINANZIAMENTO e rispettivo capitolo di bilancio	SPESA PREVISTA in migliaia di euro																				
5	Opere di riqualificazione e arredo urbano da realizzarsi nella via Pio La Torre e Pier Santi Mattarella, in area interessata da edilizia economica e popolare	<input type="checkbox"/> Manutenzione <input type="checkbox"/> Restauro <input type="checkbox"/> Recupero <input type="checkbox"/> Ristrutturazione <input type="checkbox"/> Ampliamento <input checked="" type="checkbox"/> Completamento <input type="checkbox"/> Opera nuova <input type="checkbox"/> Demolizione	<input checked="" type="checkbox"/> Studio fattibilità <input type="checkbox"/> Preliminare <input type="checkbox"/> Definitiva <input type="checkbox"/> Esecutiva	Generale <input type="checkbox"/> 25 Settore <input type="checkbox"/> 8 Categoria <input type="checkbox"/> 5	Propria <input type="checkbox"/> Provincia <input type="checkbox"/> Regione <input checked="" type="checkbox"/> Stato <input type="checkbox"/> U.E. <input type="checkbox"/> Mutuo { <input type="checkbox"/> Con contr. statale <input type="checkbox"/> Senza contributo <input type="checkbox"/> Finanziamento privato <input type="checkbox"/> Alienazione immobili	<table border="1" style="width: 100%; height: 100px;"> <tr><td style="width: 10%;"></td><td style="width: 10%;"></td><td style="width: 10%;"></td><td style="width: 10%;"></td><td style="width: 10%;"></td><td style="width: 10%;"></td><td style="width: 10%;"></td><td style="width: 10%;"></td><td style="width: 10%;"></td><td style="width: 10%;"></td></tr> <tr><td></td><td></td><td></td><td></td><td></td><td style="text-align: center;">155</td><td></td><td></td><td></td><td></td></tr> </table>																155				
					155																					
Zona: Via Mattarella					Totale progetto 155	Conformità urbanistica <input checked="" type="checkbox"/>																				
Progetto da realizzazione nel 1° anno <input type="checkbox"/>					Funzionario resp.: Architetto Luigi Schifano																					

Edilizia pubblica

Settore Edilizia

Edilizia Pubblica

Comune di Villaiba

Settore Impianti produttivi

Triennio di riferimento 2014 - 2016

Relazione sul settore

Settore Impianti produttivi

Si perseguono gli obiettivi già individuati nel precedente piano e saranno realizzate le opere attinenti al settore e riportate nell'elenco annuale.

Comune di Villalba

Settore Impianti sportivi e ricreativi

Triennio di riferimento 2014 - 2016

Relazione sul settore

Settore Impianti sportivi e ricreativi

Si perseguono gli obiettivi già individuati nel precedente piano e saranno realizzate quelle opere attinenti al settore e riportati nell'elenco annuale.

Maneggio sovracomunale e campo di equitazione

E' stato redatto il progetto preliminare generale dell'intervento per un importo di € 1.350,00.

Maneggio e campo di equitazione - 1° lotto funzionale

L'opera in progetto è ubicata in un'area limitrofa al Parco suburbano delle "Serre", in uno scenario di inconfutabile bellezza, incontaminato sotto l'aspetto paesaggistico, con l'obiettivo di realizzare una struttura sportiva interconnessa con il contesto naturale.

Il progetto costituisce il 1° lotto funzionale del progetto generale di massima e comprende la realizzazione:

- di un campo di gara con tribune, delle dimensioni di m. 60x20, atto ad ospitare lo svolgimento di concorsi di livello nazionale, sia di salto ad ostacoli che di dressage, completo di impianto di illuminazione;
 - di un locale destinato a scuderie, completo di stalle, selleria, deposito mangimi, servizi igienici e locale di servizio per gli stalliere;
 - di una concimata;
 - di un locale destinato a servizi per il pubblico;
- della sistemazione degli spazi esterni quali parcheggio, vialetti interni, impianto di illuminazione e recinzione.

Le strutture del maneggio sono dimensionate per consentire l'allevamento di n. 16 cavalli.

Opere di adeguamento e riqualificazione dell'impianto sportivo di calcio

L'intervento è finalizzato al raggiungimento della funzionalità della struttura mediante una serie di opere di adeguamento.

In sintesi, saranno ristrutturati gli spogliatoi per gli atleti e per gli arbitri, saranno ricostruiti ed adeguati i servizi per il pubblico; si attuerà un totale rifacimento degli impianti idrico ed elettrico con l'adeguamento alle norme di settore; infine sarà realizzato il fondo campo in erba sintetica.

Lavori di recupero, manutenzione straordinaria e sistemazione della palestra della scuola media del Centro Integrato per l'Istruzione e realizzazione impianto fotovoltaico presso la scuola materna Don Milani

Per quanto riguarda la palestra è prevista la realizzazione di un cappotto isolante e la sostituzione di tutti i serramenti esterni; saranno realizzati i pavimenti degli uffici, degli spogliatoi e dei servizi, in quest'ultimi sarà sostituito il rivestimento ceramico delle pareti; saranno sostituiti i pezzi sanitari dei servizi igienici e saranno

adeguatamente attrezzati i servizi igienici per i soggetti diversamente abili; sarà interamente rifatto l'impianto elettrico e sarà predisposto un apposito impianto per la predisposizione ai nuovi indirizzi tecnologici ed internet; infine si provvederà a fornire la palestra di adeguate attrezzature ed i locali di servizio di idoneo arredamento.

Sulla falda di copertura, rivolta a sud, della scuola materna è prevista la realizzazione di un impianto per la produzione di energia fotovoltaica con una potenza istallata di Kwp 8,00 su una superficie di circa 68 mq.

Realizzazione di un campo polivalente coperto

E' prevista la realizzazione di una struttura coperta per la pratica delle più diffuse attività sportive di squadra (calcio a 5, pallacanestro, pallavolo) corrispondente alla tipologia A prevista dal bando del Ministero dell'Interno - Dipartimento della Pubblica Sicurezza, Programma operativo nazionale sicurezza per lo sviluppo - obiettivo convergenza 2007/2013, finalizzato alla realizzazione di impianti sportivi per incentivare i giovani al rispetto delle regole e allo sviluppo del senso di comunità.

L'impianto sarà intestato, così come previsto dal bando, ad un caduto per mano mafiosa, nella fattispecie all'Agente di Polizia Calogero Zucchetto e sarà istallato all'interno dell'area destinata attualmente a campo polivalente.

Il campo polivalente sarà realizzato con struttura da n. 8 archi in legno lamellare, a sezione rettangolare, posti ad un interesse di ml. 5,50, opportunamente controventati, su fondazione a travi rovesce; la copertura sarà costituita da una doppia membrana realizzata con tessuto in PVC; le aperture laterali saranno scorrevoli, la porta d'ingresso e l'uscita di sicurezza realizzate in alluminio con pompagnamento in policarbonato traslucido. Il pavimento costituito da uno strato di usura superficiale vinilico accoppiato ad un sottostrato elastico in schiuma poliuretana. L'impianto di illuminazione sarà composto da n. 16 punti luce con proiettori stagni da 400 watt a ioduri metallici e lampade di emergenza da 18 watt. La struttura sarà fornita da impianto di riscaldamento composto da un generatore di aria calda con potenzialità di 200.000 kcal/h alimentata da un bruciatore a gas metano.

Il blocco spogliatoi avrà struttura in acciaio su fondazione a travi rovesce; la copertura con soletta collaborante in acciaio zincato con sovrastante isolamento termico e strato impermeabilizzante; le murature esterne ed i tramezzi esterni saranno realizzati con blocchi forati in conglomerato cellulare; i pavimenti con piastrelle di gres porcellanato; gli intonaci rifiniti con gesso scagliola e tinteggiatura a tempera; gli infissi esterni saranno in alluminio preverniciato, le porte esterne in acciaio, le porte interne in legno; la pavimentazione esterna con masselli di calcestruzzo vibrocompresi; saranno realizzati gli impianti elettrico, idrico e fognante sottotraccia; è previsto un sistema per l'integrazione solare alla produzione di acqua calda sanitaria, garantita da una caldaia murale a

Impianti polisportivi

Settore Impianti sportivi e ricreativi

compensazione; infine è prevista la collocazione degli apparecchi sanitari.

Realizzazione di un campo coperto polivalente comunale

Si tratta di un campo coperto polivalente, da realizzare con struttura leggera, e servizi annessi. La realizzazione è prevista all'interno della struttura polisportiva di proprietà del Comune di Villalba; sarà adibito alla pratica del fitness, cultura del corpo libero, al calcetto ed al tennis.

E' programmata una gestione congiunta tra Comune di Villalba, società sportive cittadine e Istituto Scolastico "Mule Bertolo"

PROSPETTO DELLE OPERE PROGRAMMATE

Settore Impianti sportivi e ricreativi

Impianti polisportivi						
N.	DENOMINAZIONE DELL'OPERA	TIPO DI OPERA	LIVELLO DI PROGETTAZIONE	ORDINE PRIORITA'	FONTI DI FINANZIAMENTO e rispettivo capitolo di bilancio	SPESA PREVISTA in migliaia di euro
5	Realizzazioni di un maneggio sovracomunale a servizio degli agriturismo e delle strutture turistico/ricettive del comprensorio - Progetto generale	Manutenzione <input type="checkbox"/> Restauro <input type="checkbox"/> Recupero <input type="checkbox"/> Ristrutturazione <input type="checkbox"/> Ampliamento <input type="checkbox"/> Completamento <input type="checkbox"/> Opera nuova <input checked="" type="checkbox"/> Demolizione <input type="checkbox"/>	Studio fattibilità <input type="checkbox"/> Preliminare <input checked="" type="checkbox"/> Definitiva <input type="checkbox"/> Esecutiva <input type="checkbox"/>	Generale <input type="checkbox"/> 23 Settore <input type="checkbox"/> 5 Categoria <input type="checkbox"/> 5	Propria <input type="checkbox"/> Provincia <input type="checkbox"/> Regione <input checked="" type="checkbox"/> Stato <input type="checkbox"/> U.E. <input type="checkbox"/> Mutuo <input type="checkbox"/> { Con contr. statale <input type="checkbox"/> Senza contributo <input type="checkbox"/> Finanziamento privato <input type="checkbox"/> Alienazione immobili <input type="checkbox"/>	<input type="text"/> <input type="text"/> <input type="text"/> <input type="text"/> <input type="text"/> <input type="text"/> <input type="text"/> 1.350
Zona: Contrada Serre					Totale progetto 1.350	
		Progetto da realizzazione nel 1° anno <input type="checkbox"/> Funzionario resp.: Architetto Luigi Schifano		Conformità urbanistica <input checked="" type="checkbox"/>		
6	Realizzazione di un campo coperto polivalente comunale	Manutenzione <input type="checkbox"/> Restauro <input type="checkbox"/> Recupero <input type="checkbox"/> Ristrutturazione <input type="checkbox"/> Ampliamento <input type="checkbox"/> Completamento <input type="checkbox"/> Opera nuova <input checked="" type="checkbox"/> Demolizione <input type="checkbox"/>	Studio fattibilità <input type="checkbox"/> Preliminare <input checked="" type="checkbox"/> Definitiva <input type="checkbox"/> Esecutiva <input type="checkbox"/>	Generale <input type="checkbox"/> 30 Settore <input type="checkbox"/> 6 Categoria <input type="checkbox"/> 6	Propria <input type="checkbox"/> Provincia <input type="checkbox"/> Regione <input type="checkbox"/> Stato <input checked="" type="checkbox"/> U.E. <input type="checkbox"/> Mutuo <input type="checkbox"/> { Con contr. statale <input type="checkbox"/> Senza contributo <input type="checkbox"/> Finanziamento privato <input type="checkbox"/> Alienazione immobili <input type="checkbox"/>	<input type="text"/> <input type="text"/> <input type="text"/> <input type="text"/> <input type="text"/> <input type="text"/> 593
Zona:					Totale progetto 593	
		Progetto da realizzazione nel 1° anno <input type="checkbox"/> Funzionario resp.: Architetto Luigi Schifano		Conformità urbanistica <input checked="" type="checkbox"/>		

Comune di Villaiba

Settore Opere marittime

Triennio di riferimento 2014 - 2016

Comune di Villalba

Settore Viabilità

Triennio di riferimento 2014 - 2016

Settore Viabilità

Relazione sul settore

Si perseguono gli obiettivi già individuati nel precedente piano e saranno realizzate le opere attinenti al settore e riportate nell'elenco annuale.

Costruzione strada di collegamento della Piazza Sandro Pertini con la S.P. n. 16 Villalba-Mussomeli

L'opera progettata riveste particolare importanza in quanto completa le previsioni urbanistiche nella zona di espansione a nord-ovest dell'abitato e consente il collegamento della S.P. n. 16 ed S.P. n. 18, evitando l'attraversamento del centro abitato.

La strada avrà una lunghezza di m. 90,00 con larghezza di carreggiata di m. 10,00 che racchiude due corsie di transito della larghezza di m. 7,60 più due marciapiedi laterali di larghezza ciascuno di m. 1,20.

Completamento strada panoramica di interesse turistico per l'accesso a "Cozzo Pirtusiddu"

Le opere previste in progetto si rendono necessarie al fine di ripristinare la transitabilità nella strada panoramica e migliorare le opere provvisionali, in particolare sono previsti:

- il drenaggio a monte delle zone in rilevato;
- i fossi di guardia a monte delle opere d'arte;
- la realizzazione di tombini per il deflusso controllato delle acque meteoriche, costituiti da gabbionate metalliche con pietrame siliceo e materasso tipo Reno, il piano di scolo delle acque sarà in pietrame;
- la piantumazione di essenze arboree ed arbustive ai piedi dei rilevati e nelle zone di regimentazione delle acque;
- la pavimentazione della strada con strato compatto di binder di cm.15.

Intervento di sistemazione e manutenzione straordinaria della strada comunale Porco

E' previsto il ripristino della fondazione stradale con misto granulometrico o tout venant di cava e la realizzazione della pavimentazione stradale nonché la sistemazione di alcuni muretti di contenimento, delle cunette e dei tombini.

Realizzazione dell'impianto di illuminazione pubblica delle periferie

Strade: "Acquedolci", "Bunazzo", "Villalba-Vallelunga Cantina Sociale", "C.da Pietrosa" e Strada "Serbatoio Serre".

Saranno installati apparecchi di illuminazione stradale a tecnologia LED con corpo e copertura in pressofusione di alluminio, cablati, a 24 Led completi di piastra LEDgine, reattore elettronico di potenza 55W e nano-ottica con sistema Multi-layer (ogni ottica illumina tutta la strada per compensare l'eventuale spegnimento di qualche Led); le armature saranno montate su pali tronco conici a stelo diritto in pressofusione di alluminio di altezza totale 8,80 ml (altezza netta 8,00 ml) collocati su blocchi di fondazione prefabbricati in conglomerato cementizio.

La linea sarà del tipo interrato in canalizzazione costituita da tubo flessibile corrugato di diametro interno di 90 mm; l'impianto sarà inoltre dotato di pozzetti di derivazione e smistamento, di impianto di terra ed armadio quadro elettrico.

Si realizzeranno n. 103 punti luce così distribuiti:

- Strada esterna "Acquedolci" n. 20;
- Strada esterna "Bunazzo" n. 29;
- Strada esterna di collegamento "Villalba-Vallelunga Cantina Sociale" n. 14;
- Strada Comunale "Pietrosa" n. 13+2;
- Strada "Serbatoio Serre" n. 25.

Saranno posti in opera n. 3 quadri elettrici, uno nella zona Strada Acquedolci-Bunazzo, uno nella zona C.da Pietrosa, Strada Comunale Villalba-Vallelunga Cantina Sociale ed uno nella zona

Strada Comunale Serre.

ELENCO DELLE OPERE PROGRAMMATE

Lista in ordine di priorità generale

Settore	Denominazione dell'opera	Tipo di opera	Livello di Progettazione	Ordine di priorità	Fonti di finanziamento e rispettivi capitolati di bilancio	Spesa prevista in migliaia di euro
Settore Ambiente: Smaltimento dei rifiuti solidi urbani	Lavori di messa in sicurezza dell'ex discarica comunale di Contrada Petrabanna	Recupero	Esecutiva	Gen. 1 Set. 1 Cat. 1	Regione	172
Settore Impianti sportivi e ricreativi: Impianti polisportivi	Lavori di recupero, manutenzione straordinaria e sistemazione della palestra della scuola media statale del Centro Integrato per l'istruzione e realizzazione impianto fotovoltaico presso la scuola materna "Don Miliani"	Recupero	Definitiva	Gen. 2 Set. 1 Cat. 1	U.E.	348
Settore Difesa del suolo: Consolidamenti	Lavori di consolidamento della zona di via C. Battisti a monte della via G. Garibaldi	Opera nuova	Esecutiva	Gen. 3 Set. 1 Cat. 1	Regione	940
Settore Viabilità: Illuminazione	Realizzazione dell'impianto di illuminazione pubblica delle periferie	Opera nuova	Esecutiva	Gen. 4 Set. 1 Cat. 1	Mutuo con contributo	633
Settore Impianti sportivi e ricreativi: Impianti polisportivi	Opere di adeguamento e riqualificazione dell'impianto sportivo di calcio	Ristrutturazione	Definitiva	Gen. 5 Set. 2 Cat. 2	Regione	1.360
Settore Edilizia: Edilizia scolastica	Lavori di messa in sicurezza e della prevenzione e riduzione del rischio connesso alla vulnerabilità degli elementi, anche non strutturali, della Scuola Media Giuseppe Garibaldi.	Ristrutturazione	Preliminare	Gen. 6 Set. 1 Cat. 1	Stato	282
Settore Edilizia: Edilizia scolastica	Lavori di manutenzione straordinaria ed adeguamento della scuola media statale del centro integrato per l'istruzione.	Manutenzione	Esecutiva	Gen. 7 Set. 2 Cat. 2	Regione	337

ELENCO DELLE OPERE PROGRAMMATE

Lista in ordine di priorità generale

Settore	Denominazione dell'opera	Tipo di opera	Livello di Progettazione	Ordine di priorità	Fonti di finanziamento e rispettivi capitoli di bilancio	Spesa prevista in migliaia di euro
Settore Edilizia: Strutture per attività culturali	Lavori di recupero locali ex macello vecchio per la creazione di un centro di aggregazione giovanile al servizio della legalità denominato "Giudici Falcone Giovanni e Morvillo Francesca" sito in via Interprovinciale.	Recupero	Preliminare	Gen. 8 Set. 3 Cat. 1	Regione	442
Settore Viabilità: Viabilità Interna	Costruzione strada di collegamento della Piazza Sandro Pertini con la S.P. n. 16 Villalba-Mussomeli.	Opera nuova	Definitiva	Gen. 9 Set. 2 Cat. 1	U.E.	336
Settore Edilizia: Recupero urbano	Intervento di riqualificazione urbanistica del Centro Storico - Lavori di consolidamento e restauro dell'edificio di rilevante interesse storico e strategico, destinato a palazzo municipale	Ristrutturazione	Esecutiva	Gen. 10 Set. 4 Cat. 1	Stato	1.340
Settore Impianti sportivi e ricreativi: Impianti polisportivi	Realizzazione di un campo polivalente coperto	Opera nuova	Definitiva	Gen. 11 Set. 3 Cat. 3	Stato	369
Settore Viabilità: Viabilità esterna	Completamento strada panoramica di interesse turistico per l'accesso a "Cozzo Pirtusiddi"	Completamento	Esecutiva	Gen. 12 Set. 3 Cat. 1	Regione	1.737
Settore Viabilità: Viabilità esterna	Intervento di sistemazione e manutenzione straordinaria della strada comunale Porco	Manutenzione	Preliminare	Gen. 13 Set. 4 Cat. 2	Regione	1.282
Settore Ambiente: Parchi e riserve naturali	Realizzazione di superfici boscate Parco Serre.	Ampliamento	Definitiva	Gen. 14 Set. 2 Cat. 1	Regione	875

ELENCO DELLE OPERE PROGRAMMATE

Lista in ordine di priorità generale

Settore	Denominazione dell'opera	Tipo di opera	Livello di Progettazione	Ordine di priorità	Fonti di finanziamento e rispettivi capitoli di bilancio	Spesa prevista in migliaia di euro
Settore Impianti sportivi e ricreativi: Impianti polisportivi	Realizzazione di un maneggio sovracomunale a servizio degli agriturismo e delle strutture turistico/ricettive del comprensorio - 1° lotto funzionale	Opera nuova	Esecutiva	Gen. 15 Set. 4 Cat. 4	Regione	860
Settore Difesa del suolo: Opere idrauliche	Sistemazione idraulica a protezione del centro abitato	Opera nuova	Preliminare	Gen. 16 Set. 2 Cat. 1	Regione	841
Settore Edilizia: Recupero urbano	Riqualificazione urbana della Piazza Vittorio Emanuele	Ristrutturazione	Preliminare	Gen. 17 Set. 5 Cat. 2	Regione	770
Settore Edilizia: Recupero urbano	Manutenzione ordinaria per la riqualificazione di alcune piazzette del Centro Urbano: Piazzetta Corso Garibaldi, Piazza del Pozzo, Piazzetta via Maggiore Toselli e Piazzetta via Baracca.	Manutenzione	Preliminare	Gen. 18 Set. 6 Cat. 3	Regione	150
Settore Ambiente: Parchi e riserve naturali	Lavori di completamento del Parco suburbano delle "Serre"	Completamento	Preliminare	Gen. 19 Set. 3 Cat. 2	Regione	2.744
Settore Agricoltura: Viabilità rurale	Lavori di trasformazione in rotabile della strada rurale Porco-Carcatizzi-Petrabanna	Opera nuova	Preliminare	Gen. 20 Set. 1 Cat. 1	Regione	1.474
Settore Agricoltura: Viabilità rurale	Strada di interesse agricolo San Nicola-Bunazzu-Mattarello	Opera nuova	Preliminare	Gen. 21 Set. 2 Cat. 2	Regione	3.879

ELENCO DELLE OPERE PROGRAMMATE

Lista in ordine di priorità generale							
Settore	Denominazione dell'opera	Tipo di opera	Livello di Progettazione	Ordine di priorità	Fonti di finanziamento e rispettivi capitoli di bilancio	Spesa prevista in migliaia di euro	
Settore Edilizia: Recupero urbano	Riqualificazione ed adeguamento funzionale della Piazza Croce, valorizzazione ambientale, urbanistica e sociale	Recupero	Preliminare	Gen. 22 Set. 7 Cat. 4	Regione	220	
Settore Impianti sportivi e ricreativi: Impianti polisportivi	Realizzazione di un maneggio sovracomunale a servizio degli agriturismo e delle strutture turistico/ricettive del comprensorio - Progetto generale	Opera nuova	Preliminare	Gen. 23 Set. 5 Cat. 5	Regione	1.350	
Settore Acque e fonti di energia: Approvvigionamento idrico	Completamento dei lavori di potenziamento dell'approvvigionamento idrico del centro abitato	Ampliamento	Preliminare	Gen. 24 Set. 1 Cat. 1	Regione	816	
Settore Edilizia: Recupero urbano	Opere di riqualificazione e arredo urbano da realizzarsi nella via Pio La Torre e Pier Santi Mattarella, in area interessata da edilizia economica e popolare	Completamento	Studio fattibilità	Gen. 25 Set. 8 Cat. 5	Regione	155	
Settore Acque e fonti di energia: Reti distribuzione energia elettrica e gas	Impianto fotovoltaico per la produzione di energia elettrica da collegare alla rete di distribuzione nel Palazzo Municipale	Opera nuova	Preliminare	Gen. 26 Set. 2 Cat. 1	U.E.	158	
Settore Acque e fonti di energia: Reti distribuzione energia elettrica e gas	Impianto di pubblica illuminazione efficiente - Derivante da fonti di energia rinnovabili delle periferie dell'abitato	Opera nuova	Preliminare	Gen. 27 Set. 3 Cat. 2	U.E.	669	
Settore Acque e fonti di energia: Reti distribuzione energia elettrica e gas	Impianto fotovoltaico per la produzione di energia elettrica da collegare alla rete di distribuzione nell'Autoparco - Contrada San Nicola	Opera nuova	Preliminare	Gen. 28 Set. 4 Cat. 3	U.E.	142	

ELENCO DELLE OPERE PROGRAMMATE

Lista in ordine di priorità generale

Settore	Denominazione dell'opera	Tipo di opera	Livello di Progettazione	Ordine di priorità	Fonti di finanziamento e rispettivi capitoli di bilancio	Spesa prevista in migliaia di euro
Settore Edilizia: Edilizia scolastica	Lavori di efficientamento energetico dell'immobile sede della Scuola Media Statale "G. Garibaldi"	Manutenzione	Preliminare	Gen. 29 Set. 9 Cat. 3	U.E.	193
Settore Impianti sportivi e ricreativi: Impianti polisportivi	Realizzazione di un campo coperto polivalente comunale	Opera nuova	Preliminare	Gen. 30 Set. 6 Cat. 6	Stato	593
SPESA COMPLESSIVA PREVISTA PER LA REALIZZAZIONE DELL'INTERO PROGRAMMA DELLE OPERE PUBBLICHE						25.467

Comune di Villalba

Elenco per priorità di settore

Triennio di riferimento 2014 - 2016

ELENCO DELLE OPERE PROGRAMMATE

Lista in ordine di priorità di settore							
Settore	Denominazione dell'opera	Tipo di opera	Livello di Progettazione	Ordine di priorità	Fonti di finanziamento e rispettivi capitoli di bilancio	Spesa prevista in migliaia di euro	
Settore Agricoltura: Viabilità rurale	Lavori di trasformazione in rotabile della strada rurale Porco-Carcatizzi-Petrabanna	Opera nuova	Preliminare	Gen. 20 Set. 1 Cat. 1	Regione	1.474	
Settore Agricoltura: Viabilità rurale	Strada di interesse agricolo San Nicola-Bunazzu-Mattarello	Opera nuova	Preliminare	Gen. 21 Set. 2 Cat. 2	Regione	3.879	
Settore Acque e fonti di energia: Approvvigionamento idrico	Completamento dei lavori di potenziamento dell'approvvigionamento idrico del centro abitato	Ampliamento	Preliminare	Gen. 24 Set. 1 Cat. 1	Regione	815	
Settore Acque e fonti di energia: Reti distribuzione energia elettrica e gas	Impianto fotovoltaico per la produzione di energia elettrica da collegare alla rete di distribuzione nel Palazzo Municipale	Opera nuova	Preliminare	Gen. 26 Set. 2 Cat. 1	U.E.	158	
Settore Acque e fonti di energia: Reti distribuzione energia elettrica e gas	Impianto di pubblica illuminazione efficiente - Derivante da fonti di energia rinnovabili delle periferie dell'abitato	Opera nuova	Preliminare	Gen. 27 Set. 3 Cat. 2	U.E.	659	
Settore Acque e fonti di energia: Reti distribuzione energia elettrica e gas	Impianto fotovoltaico per la produzione di energia elettrica da collegare alla rete di distribuzione nell'Autoparco - Contrada San Nicola	Opera nuova	Preliminare	Gen. 28 Set. 4 Cat. 3	U.E.	142	
Settore Ambiente: Smaltimento dei rifiuti solidi urbani	Lavori di messa in sicurezza dell'ex discarica comunale di Contrada Petrabanna	Recupero	Esecutiva	Gen. 1 Set. 1 Cat. 1	Regione	172	

ELENCO DELLE OPERE PROGRAMMATE

Lista in ordine di priorità di settore						
Settore	Denominazione dell'opera	Tipo di opera	Livello di Progettazione	Ordine di priorità	Fonti di finanziamento e rispettivi capitoli di bilancio	Spesa prevista in migliaia di euro
Settore Ambiente: Parchi e riserve naturali	Realizzazione di superfici boscate Parco Serre.	Ampliamento	Definitiva	Gen. 14 Set. 2 Cat. 1	Regione	875
Settore Ambiente: Parchi e riserve naturali	Lavori di completamento del Parco suburbano delle "Serre"	Completamento	Preliminare	Gen. 19 Set. 3 Cat. 2	Regione	2.744
Settore Difesa del suolo: Consolidamenti	Lavori di consolidamento della zona di via C. Battisti a monte della via G. Garibaldi	Opera nuova	Esecutiva	Gen. 3 Set. 1 Cat. 1	Regione	940
Settore Difesa del suolo: Opere idrauliche	Sistemazione idraulica a protezione del centro abitato	Opera nuova	Preliminare	Gen. 16 Set. 2 Cat. 1	Regione	841
Settore Edilizia: Edilizia scolastica	Lavori di messa in sicurezza e della prevenzione e riduzione del rischio connesso alla vulnerabilità degli elementi, anche non strutturali, della Scuola Media Giuseppe Garibaldi.	Ristrutturazione	Preliminare	Gen. 6 Set. 1 Cat. 1	Stato	282
Settore Edilizia: Edilizia scolastica	Lavori di manutenzione straordinaria ed adeguamento della scuola media statale del centro integrato per l'istruzione.	Manutenzione	Esecutiva	Gen. 7 Set. 2 Cat. 2	Regione	337
Settore Edilizia: Strutture per attività culturali	Lavori di recupero locali ex macello vecchio per la creazione di un centro di aggregazione giovanile al servizio della legalità denominato "Giudici Falcone Giovanni e Morvillo Francesca" sito in via Interprovinciale.	Recupero	Preliminare	Gen. 8 Set. 3 Cat. 1	Regione	442

ELENCO DELLE OPERE PROGRAMMATE

Lista in ordine di priorità di settore

Settore	Denominazione dell'opera	Tipo di opera	Livello di Progettazione	Ordine di priorità	Fonti di finanziamento e rispettivi capitoli di bilancio	Spesa prevista in migliaia di euro
Settore Edilizia: Recupero urbano	Intervento di riqualificazione urbanistica del Centro Storico - Lavori di consolidamento e restauro dell'edificio di rilevante interesse storico e strategico, destinato a palazzo municipale	Ristrutturazione	Esecutiva	Gen. 10 Set. 4 Cat. 1	Stato	1.340
Settore Edilizia: Recupero urbano	Riqualificazione urbana della Piazza Vittorio Emanuele	Ristrutturazione	Preliminare	Gen. 17 Set. 5 Cat. 2	Regione	770
Settore Edilizia: Recupero urbano	Manutenzione ordinaria per la riqualificazione di alcune piazzette del Centro Urbano: Piazzetta Corso Garibaldi, Piazza del Pozzo, Piazzetta via Maggiore Toselli e Piazzetta via Baracca.	Manutenzione	Preliminare	Gen. 18 Set. 6 Cat. 3	Regione	150
Settore Edilizia: Recupero urbano	Riqualificazione ed adeguamento funzionale della Piazza Croce, valorizzazione ambientale, urbanistica e sociale	Recupero	Preliminare	Gen. 22 Set. 7 Cat. 4	Regione	220
Settore Edilizia: Recupero urbano	Opere di riqualificazione e arredo urbano da realizzarsi nella via Pio La Torre e Pier Santi Mattarella, in area interessata da edilizia economica e popolare	Completamento	Studio fattibilità	Gen. 25 Set. 8 Cat. 5	Regione	155
Settore Edilizia: Edilizia scolastica	Lavori di efficientamento energetico dell'immobile sede della Scuola Media Statale "G. Garibaldi"	Manutenzione	Preliminare	Gen. 29 Set. 9 Cat. 3	U.E.	193
Settore Impianti sportivi e ricreativi: Impianti polisportivi	Lavori di recupero, manutenzione straordinaria e sistemazione della palestra della scuola media statale del Centro integrato per l'istruzione e realizzazione impianto fotovoltaico presso la scuola "Don Milani"	Recupero	Definitiva	Gen. 2 Set. 1 Cat. 1	U.E.	348

ELENCO DELLE OPERE PROGRAMMATE

Lista in ordine di priorità di settore

Settore	Denominazione dell'opera	Tipo di opera	Livello di Progettazione	Ordine di priorità	Fonti di finanziamento e rispettivi capitoli di bilancio	Spesa prevista in migliaia di euro
Settore Impianti sportivi e ricreativi: Impianti polisportivi	Opere di adeguamento e riqualificazione dell'impianto sportivo di calcio	Ristrutturazione	Definitiva	Gen. 5 Set. 2 Cat. 2	Regione	1.360
Settore Impianti sportivi e ricreativi: Impianti polisportivi	Realizzazione di un campo polivalente coperto	Opera nuova	Definitiva	Gen. 11 Set. 3 Cat. 3	Stato	369
Settore Impianti sportivi e ricreativi: Impianti polisportivi	Realizzazione di un maneggio sovracomunale a servizio degli agriturismo e delle strutture turistico/ricettive del comprensorio - 1° lotto funzionale	Opera nuova	Esecutiva	Gen. 15 Set. 4 Cat. 4	Regione	860
Settore Impianti sportivi e ricreativi: Impianti polisportivi	Realizzazione di un maneggio sovracomunale a servizio degli agriturismo e delle strutture turistico/ricettive del comprensorio - Progetto generale	Opera nuova	Preliminare	Gen. 23 Set. 5 Cat. 5	Regione	1.350
Settore Impianti sportivi e ricreativi: Impianti polisportivi	Realizzazione di un campo coperto polivalente comunale	Opera nuova	Preliminare	Gen. 30 Set. 6 Cat. 6	Stato	593
Settore Viabilità: Illuminazione	Realizzazione dell'impianto di illuminazione pubblica delle periferie	Opera nuova	Esecutiva	Gen. 4 Set. 1 Cat. 1	Mutuo con contributo	633
Settore Viabilità: Viabilità interna	Costruzione strada di collegamento della Piazza Sandro Pertini con la S.P. n. 16 Villalba-Mussomeli.	Opera nuova	Definitiva	Gen. 9 Set. 2 Cat. 1	U.E.	336

ELENCO DELLE OPERE PROGRAMMATE

Lista in ordine di priorità di settore

Settore	Denominazione dell'opera	Tipo di opera	Livello di Progettazione	Ordine di priorità	Fonti di finanziamento e rispettivi capitoli di bilancio	Spesa prevista in migliaia di euro
Settore Viabilità: Viabilità esterna	Completamento strada panoramica di interesse turistico per l'accesso a "Cozzo Pirtuskidu"	Completamento	Esecutiva	Gen. 12 Set. 3 Cat. 1	Regione	1.737
Settore Viabilità: Viabilità esterna	Intervento di sistemazione e manutenzione straordinaria della strada comunale Porco	Manutenzione	Preliminare	Gen. 13 Set. 4 Cat. 2	Regione	1.282
SPESA COMPLESSIVA PREVISTA PER LA REALIZZAZIONE DELL'INTERO PROGRAMMA DELLE OPERE PUBBLICHE						25.467

Comune di Villalba

Elenco per priorità di categoria

Triennio di riferimento 2014 - 2016

ELENCO DELLE OPERE PROGRAMMATE

Lista in ordine di priorità di categoria

Settore	Denominazione dell'opera	Tipo di opera	Livello di Progettazione	Ordine di priorità	Fonti di finanziamento e rispettivi capitoli di bilancio	Spesa prevista in migliaia di euro
Settore Agricoltura: Viabilità rurale	Lavori di trasformazione in rotabile della strada rurale Porco-Carcatizi-Petrabanna	Opera nuova	Preliminare	Gen. 20 Set. 1 Cat. 1	Regione	1.474
Settore Agricoltura: Viabilità rurale	Strada di interesse agricolo San Nicola-Bunazzu-Mattarello	Opera nuova	Preliminare	Gen. 21 Set. 2 Cat. 2	Regione	3.879
Settore Acque e fonti di energia: Approvvigionamento idrico	Completamento dei lavori di potenziamento dell'approvvigionamento idrico del centro abitato	Ampliamento	Preliminare	Gen. 24 Set. 1 Cat. 1	Regione	816
Settore Acque e fonti di energia: Reti distribuzione energia elettrica e gas	Impianto fotovoltaico per la produzione di energia elettrica da collegare alla rete di distribuzione nel Palazzo Municipale	Opera nuova	Preliminare	Gen. 26 Set. 2 Cat. 1	U.E.	158
Settore Acque e fonti di energia: Reti distribuzione energia elettrica e gas	Impianto di pubblica illuminazione efficiente - Derivante da fonti di energia rinnovabili delle periferie dell'abitato	Opera nuova	Preliminare	Gen. 27 Set. 3 Cat. 2	U.E.	669
Settore Acque e fonti di energia: Reti distribuzione energia elettrica e gas	Impianto fotovoltaico per la produzione di energia elettrica da collegare alla rete di distribuzione nell'Autoparco - Contrada San Nicola	Opera nuova	Preliminare	Gen. 28 Set. 4 Cat. 3	U.E.	142
Settore Ambiente: Smaltimento dei rifiuti solidi urbani	Lavori di messa in sicurezza dell'ex discarica comunale di Contrada Petrabanna	Recupero	Esecutiva	Gen. 1 Set. 1 Cat. 1	Regione	172

ELENCO DELLE OPERE PROGRAMMATE

Lista in ordine di priorità di categoria						
Settore	Denominazione dell'opera	Tipo di opera	Livello di Progettazione	Ordine di priorità	Fonti di finanziamento e rispettivi capitoli di bilancio	Spesa prevista in migliaia di euro
Settore Ambiente: Parchi e riserve naturali	Realizzazione di superfici boscate Parco Serre.	Ampliamento	Definitiva	Gen. 14 Set. 2 Cat. 1	Regione	875
Settore Ambiente: Parchi e riserve naturali	Lavori di completamento del Parco suburbano delle "Serre"	Completamento	Preliminare	Gen. 19 Set. 3 Cat. 2	Regione	2.744
Settore Difesa del suolo: Consolidamenti	Lavori di consolidamento della zona di via C. Battisti a monte della via G. Garibaldi	Opera nuova	Esecutiva	Gen. 3 Set. 1 Cat. 1	Regione	940
Settore Difesa del suolo: Opere idrauliche	Sistemazione idraulica a protezione del centro abitato	Opera nuova	Preliminare	Gen. 16 Set. 2 Cat. 1	Regione	841
Settore Edilizia: Edilizia scolastica	Lavori di messa in sicurezza e della prevenzione e riduzione del rischio connesso alla vulnerabilità degli elementi, anche non strutturali, della Scuola Media Giuseppe Garibaldi.	Ristrutturazione	Preliminare	Gen. 6 Set. 1 Cat. 1	Stato	282
Settore Edilizia: Edilizia scolastica	Lavori di manutenzione straordinaria ed adeguamento della scuola media statale del centro integrato per l'istruzione.	Manutenzione	Esecutiva	Gen. 7 Set. 2 Cat. 2	Regione	337
Settore Edilizia: Edilizia scolastica	Lavori di efficientamento energetico dell'immobile sede della Scuola Media Statale "G. Garibaldi"	Manutenzione	Preliminare	Gen. 29 Set. 9 Cat. 3	U.E.	193

ELENCO DELLE OPERE PROGRAMMATE

Lista in ordine di priorità di categoria

Settore	Denominazione dell'opera	Tipo di opera	Livello di Progettazione	Ordine di priorità	Fonti di finanziamento e rispettivi capitoli di bilancio	Spesa prevista in migliaia di euro
Settore Edilizia: Strutture per attività culturali	Lavori di recupero locali ex macello vecchio per la creazione di un centro di aggregazione giovanile al servizio della legalità denominato "Giudici Falcone Giovanni e Morvillo Francesca" sito in via Interprovinciale.	Recupero	Preliminare	Gen. 8 Set. 3 Cat. 1	Regione	442
Settore Edilizia: Recupero urbano	Intervento di riqualificazione urbanistica del Centro Storico - Lavori di consolidamento e restauro dell'edificio di rilevante interesse storico e strategico, destinato a palazzo municipale	Ristrutturazione	Esecutiva	Gen. 10 Set. 4 Cat. 1	Stato	1.340
Settore Edilizia: Recupero urbano	Riqualificazione urbana della Piazza Vittorio Emanuele	Ristrutturazione	Preliminare	Gen. 17 Set. 5 Cat. 2	Regione	770
Settore Edilizia: Recupero urbano	Manutenzione ordinaria per la riqualificazione di alcune piazzette del Centro Urbano: Piazzetta Corso Garibaldi, Piazzetta del Pozzo, Piazzetta via Maggiore Toselli e Piazzetta via Baracca.	Manutenzione	Preliminare	Gen. 18 Set. 6 Cat. 3	Regione	150
Settore Edilizia: Recupero urbano	Riqualificazione ed adeguamento funzionale della Piazza Croce, valorizzazione ambientale, urbanistica e sociale	Recupero	Preliminare	Gen. 22 Set. 7 Cat. 4	Regione	220
Settore Edilizia: Recupero urbano	Opere di riqualificazione e arredo urbano da realizzarsi nella via Pio La Torre e Pler Santi Mattarella, in area interessata da edilizia economica e popolare	Completamento	Studio fattibilità	Gen. 25 Set. 8 Cat. 5	Regione	155
Settore Impianti sportivi e ricreativi: Impianti polisportivi	Lavori di recupero, manutenzione straordinaria e sistemazione della palestra della scuola media statale del Centro integrato per l'istruzione e realizzazione impianto fotovoltaico presso la scuola materna "Don Milani".	Recupero	Definitiva	Gen. 2 Set. 1 Cat. 1	U.E.	348

ELENCO DELLE OPERE PROGRAMMATE

Lista in ordine di priorità di categoria

Settore	Denominazione dell'opera	Tipo di opera	Livello di Progettazione	Ordine di priorità	Fonti di finanziamento e rispettivi capitoli di bilancio	Spesa prevista in migliaia di euro
Settore Impianti sportivi e ricreativi: Impianti polisportivi	Opere di adeguamento e riqualificazione dell'impianto sportivo di calcio	Ristrutturazione	Definitiva	Gen. 5 Set. 2 Cat. 2	Regione	1.360
Settore Impianti sportivi e ricreativi: Impianti polisportivi	Realizzazione di un campo polivalente coperto	Opera nuova	Definitiva	Gen. 11 Set. 3 Cat. 3	Stato	369
Settore Impianti sportivi e ricreativi: Impianti polisportivi	Realizzazione di un maneggio sovracomunale a servizio degli agriturismo e delle strutture turistico/ricettive del comprensorio - I° lotto funzionale	Opera nuova	Esecutiva	Gen. 15 Set. 4 Cat. 4	Regione	860
Settore Impianti sportivi e ricreativi: Impianti polisportivi	Realizzazione di un maneggio sovracomunale a servizio degli agriturismo e delle strutture turistico/ricettive del comprensorio - Progetto generale	Opera nuova	Preliminare	Gen. 23 Set. 5 Cat. 5	Regione	1.350
Settore Impianti sportivi e ricreativi: Impianti polisportivi	Realizzazione di un campo coperto polivalente comunale	Opera nuova	Preliminare	Gen. 30 Set. 6 Cat. 6	Stato	593
Settore Viabilità: Viabilità interna	Costruzione strada di collegamento della Piazza Sandro Pertini con la S.P. n. 16 Villaiba-Mussomeli.	Opera nuova	Definitiva	Gen. 9 Set. 2 Cat. 1	U.E.	336
Settore Viabilità: Viabilità esterna	Completamento strada panoramica di interesse turistico per l'accesso a "Cozzo Pirusiddu"	Completamento	Esecutiva	Gen. 12 Set. 3 Cat. 1	Regione	1.737

ELENCO DELLE OPERE PROGRAMMATE

Lista in ordine di priorità di categoria						
Settore	Denominazione dell'opera	Tipo di opera	Livello di Progettazione	Ordine di priorità	Fonti di finanziamento e rispettivi capitoli di bilancio	Spesa prevista in migliaia di euro
Settore Viabilità: Viabilità esterna	Intervento di sistemazione e manutenzione straordinaria della strada comunale Porco	Manutenzione	Preliminare	Gen. 13 Set. 4 Cat. 2	Regione	1.282
Settore Viabilità: Illuminazione	Realizzazione dell'impianto di illuminazione pubblica delle periferie	Opera nuova	Esecutiva	Gen. 4 Set. 1 Cat. 1	Mutuo con contributo	633
SPESA COMPLESSIVA PREVISTA PER LA REALIZZAZIONE DELL'INTERO PROGRAMMA DELLE OPERE PUBBLICHE						25.467

ELENCO DELLE OPERE PROGRAMMATE

Lista annuale degli interventi

Denominazione dell'opera	Responsabile del procedimento	Tipo di opera	Livello di Progettazione	Ordine delle priorità	Fonti di finanziamento	Spesa prevista in migliaia di euro
Lavori di messa in sicurezza dell'ex discarica comunale di Contrada Petrabanna	Architetto Luigi Schifano	Recupero	Esecutiva	Gen. 1 Set. 1 Cat. 1	Regione	172
Lavori di recupero, manutenzione straordinaria e sistemazione della palestra della scuola media statale del Centro Integrato per l'istruzione e realizzazione impianto fotovoltaico presso la scuola materna "Don	Architetto Luigi Schifano	Recupero	Definitiva	Gen. 2 Set. 1 Cat. 1	U.E.	348
Lavori di consolidamento della zona di via C. Battisti a monte della via G. Garibaldi	Architetto Luigi Schifano	Opera nuova	Esecutiva	Gen. 3 Set. 1 Cat. 1	Regione	940
Realizzazione dell'impianto di illuminazione pubblica delle periferie	Architetto Luigi Schifano	Opera nuova	Esecutiva	Gen. 4 Set. 1 Cat. 1	Mutuo con contributo	633
Opere di adeguamento e riqualificazione dell'impianto sportivo di calcio	Architetto Luigi Schifano	Ristrutturazione	Definitiva	Gen. 5 Set. 2 Cat. 2	Regione	1.350
Lavori di messa in sicurezza e della prevenzione e riduzione del rischio connesso alla vulnerabilità degli elementi, anche non strutturali, della Scuola Media Giuseppe Garibaldi.	Architetto Luigi Schifano	Ristrutturazione	Preliminare	Gen. 6 Set. 1 Cat. 1	Stato	282
Lavori di manutenzione straordinaria ed adeguamento della scuola media statale del centro integrato per l'istruzione.	Architetto Luigi Schifano	Manutenzione	Esecutiva	Gen. 7 Set. 2 Cat. 2	Regione	337

ELENCO DELLE OPERE PROGRAMMATE

Lista annuale degli interventi

Denominazione dell'opera	Responsabile del procedimento	Tipo di opera	Livello di Progettazione	Ordine delle priorità	Fonti di finanziamento	Spesa prevista in migliaia di euro
Lavori di recupero locali ex macello vecchio per la creazione di un centro di aggregazione giovanile al servizio della legalità denominato "Giudici Falcone Giovanni La Mottola Francasca" sito in via Interventiva	Architetto Luigi Schifano	Recupero	Preliminare	Gen. 8 Set. 3 Cat. 1	Regione	442
SPESA COMPLESSIVA PER GLI INTERVENTI DA REALIZZARE NEL 1° ANNO						4.514

Indice Generale

Relazione generale	3
Relazione generale	
Settore Agricoltura	8
Relazione sul settore	9
Viabilità rurale	
Settore Acque e fonti di energia	12
Relazione sul settore	13
Approvvigionamento idrico	15
Reti distribuzione energia elettrica e gas	
Settore Ambiente	19
Relazione sul settore	20
Smaltimento dei rifiuti solidi urbani	23
Parchi e riserve naturali	
Settore Difesa del suolo	27
Relazione sul settore	28
Consolidamenti	31
Opere idrauliche	
Settore Edilizia	34
Relazione sul settore	35
Edilizia scolastica	38
Strutture per attività culturali	

Indice Generale

Recupero urbano	40
Edilizia pubblica	47
Settore Impianti produttivi	
Relazione sul settore	49
Settore Impianti sportivi e ricreativi	
Relazione sul settore	51
Impianti polisportivi	52
Settore Viabilità	
Relazione sul settore	60
Viabilità interna	61
Viabilità esterna	63
Illuminazione	65
Allegati	
Lista in ordine di priorità generale	67
Lista in ordine di priorità di settore	73
Lista in ordine di priorità di categoria	79
Lista annuale degli interventi	85


ELENCO DELLE OPERE PROGRAMMATE

Lista progetti con riferimento bilancio

N.	INTERVENTI DA REALIZZARE NEL 1° ANNO Denominazione	RISORSE FINANZIARIE (espresse in migliaia di euro)				Totale triennio	Riferimento bilancio
		2014	2015	2016	2016		
1	Lavori di messa in sicurezza dell'ex discarica comunale di Contrada Petrabanna	172	0	0	0	172	
2	Lavori di recupero, manutenzione straordinaria e sistemazione della palestra della scuola media statale del Centro Integrato per l'istruzione e realizzazione impianto fotovoltaico presso la scuola materna "Don Milani".	348	0	0	0	348	
3	Lavori di consolidamento della zona di via C. Battisti a monte della via G. Garibaldi	940	0	0	0	940	
4	Realizzazione dell'impianto di illuminazione pubblica delle periferie	633	0	0	0	633	
5	Opere di adeguamento e riqualificazione dell'impianto sportivo di calcio	1.360	0	0	0	1.360	
6	Lavori di messa in sicurezza e della prevenzione e riduzione del rischio connesso alla vulnerabilità degli elementi, anche non strutturali, della Scuola Media Giuseppe Garibaldi.	282	0	0	0	282	
7	Lavori di manutenzione straordinaria ed adeguamento della scuola media statale del centro integrato per l'istruzione.	337	0	0	0	337	

ELENCO DELLE OPERE PROGRAMMATE

INTERVENTI DA REALIZZARE NEL 1° ANNO		RISORSE FINANZIARIE (espresse in migliaia di euro)			Totale triennio	Riferimento bilancio
		2014	2015	2016		
N.	Denominazione					
6	Lavori di recupero locali ex macello vecchio per la creazione di un centro di aggregazione giovanile al servizio della legalità denominato "Giudici Falcone Giovanni e Morvillo Francesca" sito in via Interprovinciale.	442	0	0	442	
SPESA COMPLESSIVA		4.514	0	0	4.514	



COMUNE DI VILLALBA
(PROVINCIA DI CALTANISSETTA)

PIANO TRIENNALE DELLE OPERE PUBBLICHE

Anno 2014

CARTOGRAFIA

Il Sindaco
(Geom. Alessandro Plumeri)

Il Responsabile dell' Area III
(Arch. Luigi Schifano)

Allegato alla delibera della Giunta Comunale n. 25 del 26 MARZO 2014


Allegato alla delibera del Consiglio Comunale n.del

Triennio di riferimento 2014 – 2016

Programma triennale - Statistiche per settore di intervento

Fonte di finanziamento: Settore di intervento: Tipologia di intervento: Zona di intervento: Data Compilazione:

Statistiche per settore di intervento

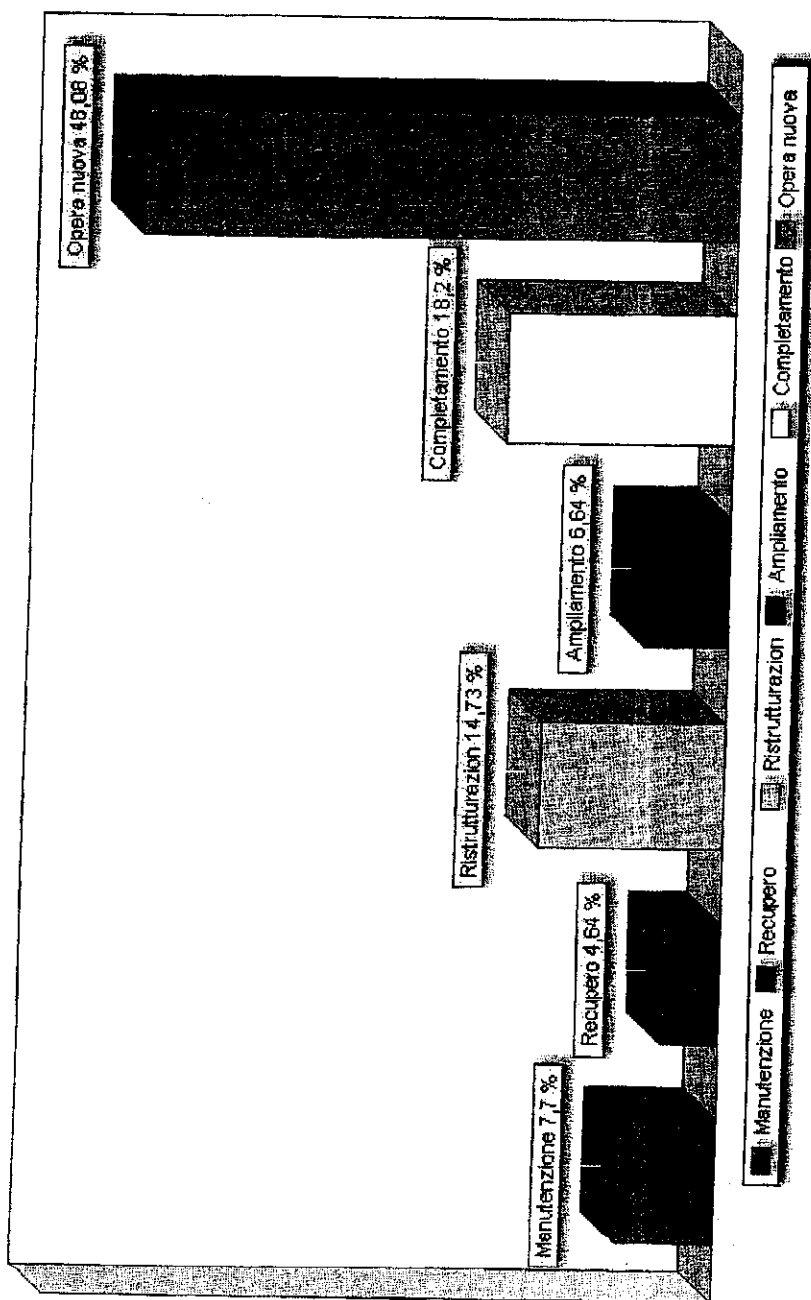


Settore di intervento	Somma prevista (in migliaia di euro)
Agricoltura	5.353
Acque e fonti d'energia	1.785
Ambiente	3.791
Difesa del suolo	1.781
Edilizia	3.688
Impianti sportivi e ricreativi	4.880
Viabilità	3.988
Spesa complessiva	25.467

Programma triennale - Statistiche per tipo di opera

Fonte di finanziamento: Stato di riferimento: Zona di intervento: Dati comparativi:

Statistiche per tipo di opera



Tipo di opera	Somma prevista (in migliaia di euro)
Manutenzione	1.962
Recupero	1.182
Ristrutturazione	3.752
Ampliamento	1.691
Completamento	4.636
Opera nuova	12.244

Spesa complessiva 25.467

30 %


Stampa Gallery Chiudi

Fonte di finanziamento

Programma triennale - Statistiche per livello di progettazione

Fonte di finanziamento
 Settori di intervento
 Impianti
 Livello di progettazione
 Zone di intervento
 Aziende

Statistiche per livello di progettazione



Livello di progettazione	Somma prevista (in migliaia di euro)
Preliminare	16.005
Definitiva	3.288
Esecutiva	6.019
Studio fattibili	155
Spesa complessiva	25.467

3D % 25

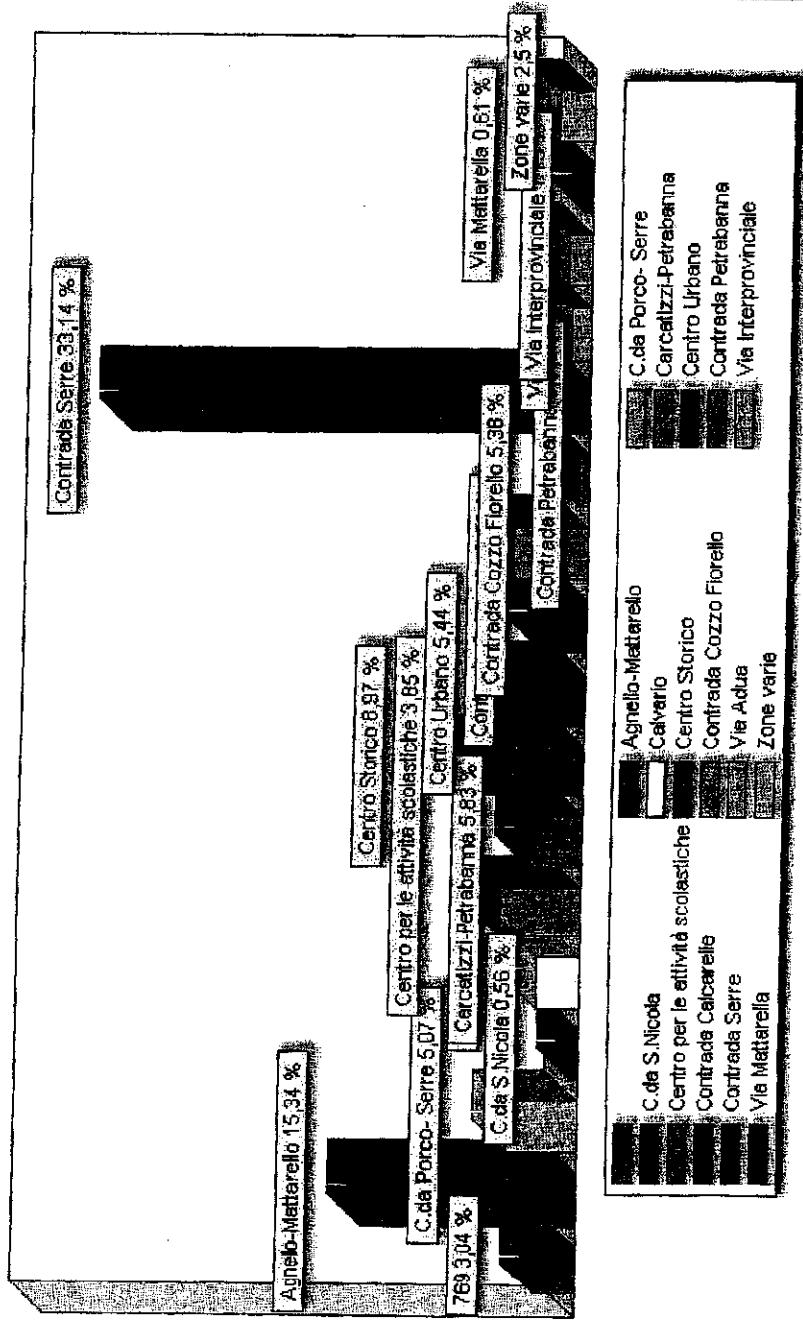
Stampa
 Gallery
 Chiudi

Fonte di finanziamento

Programma triennale - Statistiche per zona di intervento

Fonte di finanziamento: settore di intervento: tipo di intervento: zona di intervento: Data Compilata: 11/01/2004

Statistiche per zona di intervento



Zona di intervento	Somma prevista (in migliaia di euro)
Agnello-Mattarello	769
C.da Porco- Serre	3.879
C.da S.Nicola	1.282
Calvario	142
Carcatizzi-Petrabanna	798
Centro per le attività scolastic	1.474
Centro Storico	975
Centro Urbano	2.268
Contrada Calcarelle	1.375
Contrada Cozzo Fiorello	841
Contrada Petrabanna	1.360
Contrada Serre	172
Via Adua	8.382
Via Interprovinciale	348
Via Mattarella	442
Zone varie	155
	633

Spesa complessiva 25.295

30 % 25

Stampa Gallery Chiudi

Fonte di finanziamento



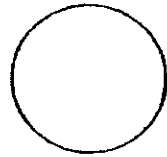
COMUNE DI VILLALBA
(PROVINCIA DI CALTANISSETTA)

CERTIFICATO DI PUBBLICAZIONE

Il sottoscritto (1) _____

A T T E S T A

che lo schema di programma dei lavori pubblici, triennio di riferimento 2014-2016, e l'aggiornamento annuale 2014 sono stati resi pubblici, ai sensi di legge, in data _____ n. _____ del _____ e sono stati approvati con _____



_____ (timbro e firma)

(1) generalità e carica ricoperta

C.C. n.03 del 03/01/2015
Letto, approvato e sottoscritto.

Il Presidente
F.to Dott. Enzo Alessi

Il Segretario Comunale
F.to Dott.ssa Concettina Nicosia

Copia conforme all'originale per uso amministrativo.

Villalba, li _____

Il Segretario Comunale
F.to Dott.ssa Concettina Nicosia

La presente deliberazione è stata pubblicata all'Albo Pretorio dal _____ al _____ e registrata al n. _____ Registro Pubblicazioni.

Villalba, li _____

Il Responsabile dell'Albo Pretorio

REFERTO DI PUBBLICAZIONE

Il sottoscritto Segretario Comunale, su conforme attestazione del Responsabile dell'Albo Pretorio, certifica che copia della presente deliberazione è stata pubblicata all'Albo Pretorio il _____ e vi è rimasta per 15 giorni consecutivi e che entro tale termine non sono state prodotte opposizioni.

Villalba, li _____

Il Segretario Comunale
F.to Dott.ssa Concettina Nicosia

CERTIFICATO DI ESECUTIVITA'

Si attesta che la presente deliberazione è divenuta esecutiva il _____ in quanto:

è stata dichiarata immediatamente esecutiva.

è stata pubblicata nelle forme di legge all'Albo Pretorio senza riportare, nei primi 10 giorni dalla pubblicazione, denunce di vizi di legittimità, come previsto dall'art. 12, comma 1, della L.R. 44/1991.

sono decorsi 15 giorni di pubblicazione;

Villalba, li _____

Il Segretario Comunale
F.to Dott.ssa Concettina Nicosia