

Proposta Area III N. 20 del 6 MAG 2013  
Proposta di deliberazione n. 50 del 06 MAG 2013



## COMUNE DI VILLALBA

(PROVINCIA DI CALTANISSETTA)

ORIGINALE DI DELIBERAZIONE DELLA GIUNTA COMUNALE

N. 50 del 6 MAG 2013

OGGETTO: Protocollo d'intesa tra l'Agenzia del Territorio e il Comune di Villalba per la prosecuzione dello sportello catastale decentrato già operativo nel Comune di Villalba.

L'anno duemilatredici, il giorno 6 del mese di Maggio alle ore 11,30, nella sala delle adunanze del Palazzo Municipale, in seguito a convocazione nei modi di legge, si è riunita la Giunta Comunale con l'intervento dei Signori:

+

Nr.	Cognome e nome	Carica	Firma dei presenti
1	PLUMERI ALESSANDRO	Sindaco	
2	PLUMERI CALOGERO	Vice Sindaco	
3	MAZZARISI SALVATORE	Assessore	ASSENTE
4	TERRITO CONCETTA	Assessore	ASSENTE
5	TRAMONTANA GIUSEPPE	Assessore	

Assume la Presidenza geom. Alessandro Plumeri, in qualità di Sindaco.

Partecipa il Segretario Comunale dott. Calogero Ferlisi.

Il Presidente, constatato che il numero degli intervenuti è legale, dichiara aperta la seduta e invita la Giunta Comunale ad esaminare e ad assumere le proprie determinazioni sulla proposta di deliberazione indicata in oggetto.

## PROPOSTA

### PREMESSO che:

1. il decreto legislativo 18 agosto 2000, n. 267, recante “Testo Unico delle leggi sull’ordinamento degli enti locali,” prevede per i Comuni, tra l’altro, la definizione di nuovi modelli organizzativi per l’erogazione dei servizi ai cittadini (servizi polivalenti o sportelli unificati);

2. la legge 24 dicembre 1993, n. 537, richiede la semplificazione dei procedimenti amministrativi, perseguibili anche con l’automazione dei servizi;

3. l’art. 9 del decreto legge 30 dicembre 1993, n. 557, convertito, con modificazioni, dalla legge 26 febbraio 1994, n. 133, istituisce un sistema di interscambio informativo tra l’Amministrazione Finanziaria ed i Comuni;

4. la legge 15 marzo 1997, n. 59, e successive modifiche, ha attribuito “Delega al Governo per il conferimento di funzioni e compiti alle regioni ed agli enti locali, per la riforma della Pubblica Amministrazione e per la semplificazione amministrativa;

5. il decreto legislativo 31 marzo 1998 , n. 112, e successive modifiche, ha disposto il “Conferimento di funzioni e compiti amministrativi dello Stato alle regioni ed agli enti locali, in attuazione del capo I della legge 15 marzo 1997, n.59;

6. il decreto legislativo 30 luglio 1999, n. 300, emanato in attuazione della delega contenuta nell’art. 12 della citata legge n. 59 del 1997, ha disciplinato le norme in materia dell’organizzazione del Governo;

7. l’art. 19, comma 4 del decreto legge 31 maggio 2010, n. 78, convertito, con modificazioni, dalla legge 30 luglio 2010, n. 122 prevede che sia garantita ai Comuni la consultazione delle banche dati del catasto terreni, censuaria e cartografica, e del catasto edilizio urbano;

8. i dati amministrativo – censuari delle banche dati del catasto terreni, del catasto edilizio urbano e cartografiche sono informatizzati e fruibili per via telematica;

9. per effetto del Protocollo d’intesa sottoscritto in data 22/01/2010 prot.395/2010, presso il Comune di Villalba è attivo uno sportello catastale autogestito;

10 l’art. 6, commi 5-septies e seguenti, del decreto legge 2 marzo 2012, n. 16, convertito con modificazioni dalla legge 26 aprile 2012, n. 44, ha reintrodotto, a partire dal 1° ottobre 2012, i tributi speciali catastali per la consultazione delle banche dati del Catasto, con la conseguenza che, a decorrere da tale data, anche le consultazioni catastali rilasciate dalle postazioni comunali saranno soggette al pagamento dei predetti tributi, che dovranno, pertanto, essere riscossi dagli

stessi Enti Locali e riservati all'Erario;

11 la nuova normativa, di cui al precedente punto 10, comporta, la necessità di procedere ad una modifica dei rapporti convenzionali attualmente in essere relativi alla gestione degli sportelli catastali decentrati;

12 il Comune di Villalba intende mantenere attivo il servizio offerto dallo sportello catastale autogestito, di cui al precedente punto 9, con le modalità operative previste dalla Convenzione speciale, di cui al decreto del Direttore dell'Agenzia del Territorio 6 settembre 2005 (pubblicato nella G.U. n. 210 del 9 settembre 2005), emanato in attuazione dell'art. 11, comma 5, del decreto del Presidente della Repubblica 10 luglio 1991, n. 305, tramite la sottoscrizione, con l'Agenzia del Territorio, del presente Protocollo e della richiamata Convenzione speciale;

13 il Comune di Villalba ha già messo a disposizione le strutture necessarie al buon funzionamento del servizio, ivi comprese quelle informatiche e le apparecchiature telefoniche;

14 l'Agenzia del Territorio ed il Comune di Villalba hanno, quindi, convenuto di confermare, in relazione a quanto enunciato ai precedenti punti 9,10,11 e 12, la modalità autogestita per detto sportello;

15 pertanto, il precedente Protocollo d'intesa, sottoscritto in data 22/01/2010 prot.395/2010, e sopra richiamato, viene sostituito dal presente atto a tutti gli effetti;

- **VISTA** la polizza assicurativa emessa dall'Agenzia di Assicurazioni GIO.PA. S.r.l. di Favara (Ag) in data 27/03/2013 n. 461067 a favore dell'Agenzia del Territorio di Caltanissetta;

- **VISTO** il T.U. degli EE.LL. approvato con D.Lgs. n. 267 del 18/08/2000 e successive modifiche ed integrazioni;

- **VISTA** la L.R. 142/1990 e s.m.i., così come recepita dalla L.R. n. 44/1991 e s.m.i.;

- **VISTA** la L.R. 11/12/1991, n. 48 e s.m.i.;

- **VISTO** lo Statuto Comunale;

- **VISTA** la L.R. n. 30 del 23/12/2000, che detta le nuove norme sull'Ordinamento degli Enti Locali;

- **VISTO** L'O.R.EE.LL.;

## **TUTTO CIO' PREMESSO**

### **S I P R O P O N E**

- a) Per le motivazioni evidenziate in premessa, di approvare, il Protocollo d'intesa tra l'Agenzia del Territorio ed il Comune di Villalba per la prosecuzione in modalità autogestita dell'attività dello sportello catastale già operativo nel Comune di Villalba;
- b) Di autorizzare il Sindaco, Geom. Plumeri Alessandro, in qualità di rappresentante legale

La presente proposta di deliberazione è stata predisposta dall'Ufficio su conforme indicazione del Sindaco.

IL SINDACO

IL RESPONSABILE DEL PROCEDIMENTO

PARERE IN ORDINE ALLA REGOLARITA' TECNICA

Ai sensi e per gli effetti dell'art. 1, comma 1, lett. i) della L.R. 11/12/1991, n. 48, come sostituito dall'art. 12 della L.R. 23/12/2000, n. 30 in ordine alla regolarità tecnica della proposta di deliberazione in oggetto si esprime parere.

FAVOREVOLE

CONTRARIO

Villalba, li 06 MAR 2013

Il Responsabile dell'Area

PARERE IN ORDINE ALLA REGOLARITA' CONTABILE

Ai sensi e per gli effetti dell'art. 1, comma 1, lett. i) della L.R. 11/12/1991, n. 48, come sostituito dall'art. 12 della L.R. 23/12/2000, n. 30 in ordine alla regolarità contabile della proposta di deliberazione in oggetto si esprime parere.

FAVOREVOLE

CONTRARIO

Villalba, li 06/05/2013

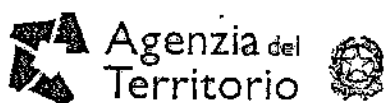
Il Responsabile dell'Area

ATTESTAZIONE DI COPERTURA FINANZIARIA

Ai sensi e per gli effetti dell'art. 55 della L. 08.06.1990, n. 142, comma 5, come recepita con L.R. 11.12.1991, n. 48, si attesta la copertura finanziaria derivante dall'adozione della proposta di deliberazione sopra descritta e che la spesa sarà imputata al capitolo n. \_\_\_\_\_ del Bilancio di Previsione per l'anno \_\_\_\_\_ denominato \_\_\_\_\_ per l'importo di €. \_\_\_\_\_

Villalba, li \_\_\_\_\_

Il Responsabile del Servizio Finanziario \_\_\_\_\_



## PROTOCOLLO D'INTESA

TRA

### AGENZIA DEL TERRITORIO e COMUNE DI VILLALBA

PER LA PROSECUZIONE IN MODALITA' AUTOGESTITA DELL'ATTIVITA' DELLO SPORTELLO CATASTALE DECENTRATO GIA' OPERATIVO NEL COMUNE DI VILLALBA, IN VIA VITTORIO VENETO N.99.

L'anno \_\_\_\_\_, il giorno \_\_\_\_\_, del mese di \_\_\_\_\_, presso la sede dell'Ufficio Provinciale di Caltanissetta, tra l'Agenzia del Territorio, rappresentata dal \_\_\_\_\_, nella sua qualità di Direttore dell'Ufficio Provinciale di Caltanissetta, ed il Comune di Villalba, rappresentato da \_\_\_\_\_, nella sua qualità di \_\_\_\_\_ delegato alla stipula del presente atto con Deliberazione n. \_\_\_\_\_ in data \_\_\_\_/\_\_\_\_/\_\_\_\_ esecutiva ai sensi di Legge.

1. il decreto legislativo 18 agosto 2000, n. 267, recante "Testo Unico delle leggi sull'ordinamento degli enti locali," prevede per i Comuni, tra l'altro, la definizione di nuovi modelli organizzativi per l'erogazione dei servizi ai cittadini (servizi polivalenti o sportelli unificati);
2. la legge 24 dicembre 1993, n. 537, richiede la semplificazione dei procedimenti amministrativi, perseguibili anche con l'automazione dei servizi;
3. l'art. 9 del decreto legge 30 dicembre 1993, n. 557, convertito, con modificazioni, dalla legge 26 febbraio 1994, n. 133, istituisce un sistema di interscambio informativo tra l'Amministrazione Finanziaria ed i Comuni;
4. la legge 15 marzo 1997, n. 59, e successive modifiche, ha attribuito "Delega al

Governo per il conferimento di funzioni e compiti alle regioni ed agli enti locali, per la riforma

della Pubblica Amministrazione e per la semplificazione amministrativa;

5. il decreto legislativo 31 marzo 1998 , n. 112, e successive modifiche, ha disposto il "Conferimento di funzioni e compiti amministrativi dello Stato alle regioni ed agli enti locali, in attuazione del capo I della legge 15 marzo 1997, n.59;

6. il decreto legislativo 30 luglio 1999, n. 300, emanato in attuazione della delega contenuta nell'art. 12 della citata legge n. 59 del 1997, ha disciplinato le norme in materia dell'organizzazione del Governo;

7. l'art. 19, comma 4 del decreto legge 31 maggio 2010, n. 78, convertito, con modificazioni, dalla legge 30 luglio 2010, n. 122 prevede che sia garantita ai Comuni la consultazione delle banche dati del catasto terreni, censuaria e cartografica, e del catasto edilizio urbano;

8. i dati amministrativo - censuari delle banche dati del catasto terreni, del catasto edilizio urbano e cartografiche sono informatizzati e fruibili per via telematica;

9. per effetto del Protocollo d'intesa sottoscritto in data 22/01/2010 prot.395/2010, presso il Comune di Villalba è attivo uno sportello catastale autogestito;

10 l'art. 6, commi 5-septies e seguenti, del decreto legge 2 marzo 2012, n. 16, convertito con modificazioni dalla legge 26 aprile 2012, n. 44, ha reintrodotto, a partire dal 1° ottobre 2012, i tributi speciali catastali per la consultazione delle banche dati del Catasto, con la conseguenza che, a decorrere da tale data, anche le consultazioni catastali rilasciate dalle postazioni comunali saranno soggette al pagamento dei predetti tributi, che dovranno, pertanto, essere riscossi dagli stessi Enti Locali e riservati all'Erario;

11 la nuova normativa, di cui al precedente punto 10, comporta, la necessità di procedere ad una modifica dei rapporti convenzionali attualmente in essere relativi alla gestione degli sportelli catastali decentrati;



12 il Comune di Villalba intende mantenere attivo il servizio offerto dallo sportello catastale autogestito, di cui al precedente punto 9, con le modalità operative previste dalla Convenzione speciale, di cui al decreto del Direttore dell'Agenzia del Territorio 6 settembre 2005 (pubblicato nella G.U. n. 210 del 9 settembre 2005), emanato in attuazione dell'art. 11, comma 5, del decreto del Presidente della Repubblica 10 luglio 1991, n. 305, tramite la sottoscrizione, con l'Agenzia del Territorio, del presente Protocollo e della richiamata Convenzione speciale;

13 il Comune di Villalba ha già messo a disposizione le strutture necessarie al buon funzionamento del servizio, ivi comprese quelle informatiche e le apparecchiature telefoniche;

14 l'Agenzia del Territorio ed il Comune di Villalba hanno, quindi, convenuto di confermare, in relazione a quanto enunciato ai precedenti punti 9,10,11 e 12, la modalità autogestita per detto sportello;

15 pertanto, il precedente Protocollo d'intesa, sottoscritto in data 22/01/2010 prot.395/2010, e sopra richiamato, viene sostituito dal presente atto a tutti gli effetti;

### **TUTTO CIO' PREMESSO**

Tra l'Agenzia del Territorio e il Comune di Villalba si stipula il presente Protocollo d'intesa per la prosecuzione del servizio di visura al pubblico presso lo sportello catastale decentrato, alle condizioni di cui ai successivi articoli, ed a quelle della Convenzione speciale di cui al citato decreto del Direttore dell'Agenzia del Territorio 6 settembre 2005 (pubblicato nella G.U. n. 210 del 09 settembre 2005), allegata al presente Protocollo di cui costituisce parte integrante.

#### **Art.1**

#### **Gestione**

Lo sportello sarà gestito dal personale del Comune di Villalba, previa formazione da parte dell'Agenzia del Territorio.

L'Agenzia del Territorio si riserva la facoltà di sospendere temporaneamente il servizio dello sportello per causa di forza maggiore.

## Art.2

### Servizio

Il servizio dello sportello consiste nel rilascio al pubblico di visure catastali attraverso la consultazione della banca dati informatizzata catastale unitaria nazionale, nel rispetto della normativa in materia di protezione dei dati personali. Per l'erogazione del servizio è necessario che il richiedente, sotto la propria responsabilità, compili in ogni sua parte e sottoscriva l'apposito modulo di "richiesta di visura," da tenere agli atti dell'Ente per una durata non inferiore ad un anno, il cui fac simile è allegato al presente Protocollo d'intesa e ne costituisce parte integrante

## Art.3

### Riscossione e versamento dei tributi speciali catastali

L'Ente locale riscuote, per le visure effettuate presso lo sportello, i tributi speciali catastali di cui all'art. 1 convenzione dell'allegata Convenzione speciale, e li riserva sul c/c postale intestato all'Ufficio provinciale di Caltanissetta dell'Agenzia del Territorio.

A garanzia degli obblighi derivanti dalla richiamata Convenzione, per l'intera durata della stessa, l'Ente locale consegna apposita fideiussione bancaria/assicurativa, per l'importo determinato ai sensi dell'art.2 del decreto del Direttore dell'Agenzia del Territorio 6 settembre 2005, impegnandosi a provvedere alle eventuali integrazioni previste ai sensi del medesimo decreto.

## Art. 4

### Attrezzature

L'Ente locale si impegna a mettere a disposizione le strutture necessarie al buon funzionamento del servizio, ivi comprese quelle informatiche e le apparecchiature telefoniche,



idonee, funzionali e adeguate alle normative vigenti, con particolare riguardo al decreto legislativo 9 aprile 2008, n. 81, recante "Testo Unico sulla Sicurezza sul Lavoro," come modificato dal decreto legislativo 3 agosto 2009, n.106.

#### Art.5

##### **"Responsabile della gestione del collegamento" ed operatori allo sportello**

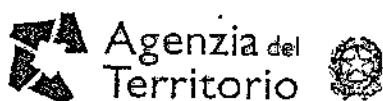
Il collegamento telematico alle banche dati catastali dell'Agenzia del Territorio avverrà mediante piattaforma SISTER. Il "Responsabile della gestione del collegamento," dipendente dall'Ente locale contraente, nominato con Delibera o formale disposizione del rappresentante legale dall'Ente stesso, può abilitare un numero di operatori allo sportello, anch'essi dipendenti dell'Ente locale, entro il limite massimo indicato nella nota di autorizzazione alla stipula del presente atto, nonché procedere alla loro disabilitazione.

#### Art.6

##### **Documentazione**

Al fine di procedere all'abilitazione del "Responsabile della gestione del collegamento" alla piattaforma SISTER, dovrà pervenire all'Agenzia del Territorio, oltre alla delibera o alla formale dichiarazione del legale rappresentante dell'Ente, nella quale si attesta che il suddetto Responsabile è un dipendente dell'Ente locale, anche copia del documento di identità, del codice fiscale del Responsabile e l'informativa sulla "privacy, debitamente sottoscritte dallo stesso.

Ogni qualvolta verrà effettuato l'inserimento o la disabilitazione di un utente, sarà cura del "Responsabile della gestione del collegamento" inviare contestuale comunicazione formale alla Direzione centrale Catasto e cartografia, Area Relazioni enti locali e, per conoscenza, alla Direzione regionale ed all'Ufficio provinciale. Per i nuovi utenti abilitati devono, comunque, essere allegate alla suddetta comunicazione, le copie dei documenti di identità, dei codici fiscali e l'informativa sulla "privacy," debitamente sottoscritte dagli interessati, nonché la dichiarazione sostitutiva dell'atto di notorietà, resa dal "Responsabile," ai sensi dell'art. 47 del decreto del Presidente della Repubblica 28 dicembre 2000, n. 445, attestante l'appartenenza all'Ente



dell'utente da abilitare.

#### Art. 7

##### Monitoraggio

Con cadenza annuale, sarà effettuata una verifica congiunta, debitamente sottoscritta dal rappresentante dell'Ufficio provinciale, dal relativo agente contabile e dal Responsabile della gestione del collegamento, da trasmettere alla Direzione centrale Catasto e cartografia – Area Relazioni enti locali- ed alla Direzione regionale competente per territorio. In tale occasione, l'Ufficio provinciale dell'Agenzia del Territorio, provvederà alla rideterminazione dell'introito

Trimestrale di riferimento ai fini della determinazione della fideiussione di cui all'art.2 del decreto del Direttore dell'Agenzia del Territorio 6 settembre 2005. L'eventuale integrazione della fideiussione, calcolata sulla base dell'introito trimestrale di riferimento, dovrà essere effettuata dall'Ente locale, entro trenta giorni dalla richiesta del competente Ufficio provinciale.

#### Art. 8

##### Durata

Il presente protocollo d'intesa e la relativa Convenzione speciale avranno durata fino al 31 dicembre del triennio successivo a quello della stipula. E' escluso il tacito rinnovo.

Letto, approvato e sottoscritto.

\_\_\_\_\_ / / \_\_\_\_\_

Per l'Agenzia del Territorio.  
Il Direttore dell'Ufficio provinciale

Per il Comune  
Il Sindaco

\_\_\_\_\_

\_\_\_\_\_

Prot.

del

CONVENZIONE SPECIALE PER LA DISCIPLINA DELLE MODALITA' OPERATIVE DI SPORTELLO  
CATASTALE DECENTRATO AI SENSI DELL'ART. 11 DEL D.P.R. 305/1991

tra

L'Agenzia del Territorio, con sede in Roma – Largo Leopardi n.5, rappresentata dal direttore, dell'Ufficio provinciale di Caltanissetta, di seguito denominata anche "Agenzia"

ed

Il Comune di Villalba prov. di Caltanissetta Via Vittorio Veneto n.99 rappresentato da \_\_\_\_\_ nel seguito denominato anche "ente locale"

Premesso:

- 1) che in data 9 settembre 2005 è stato pubblicato nella Gazzetta Ufficiale n. 210 il decreto del direttore dell'Agenzia del Territorio, con il quale è stato approvato lo schema di convenzione speciale, ai sensi dell'art. 11 comma 5, del D.P.R. n.305/1991, per la disciplina delle modalità operative relative all'apertura dei nuovi sportelli catastali decentrati e alla riconversione degli sportelli catastali decentrati già attivi;
- 2) che in data \_\_\_\_\_ l'Agenzia del Territorio e l'ente locale hanno stipulato un Protocollo d'intesa per l'attivazione di uno sportello catastale decentrato;
- 3) come già previsto dal piano allegato alla Convenzione triennale per gli esercizi 2005/2007, stipulata tra il Ministero dell'Economia e delle Finanze e l'Agenzia del Territorio, gli sportelli catastali decentrati possono essere gestiti, per funzioni di consultazione, con modalità operative regolate da convenzioni speciali, ai sensi dell'art. 11 del D.P.R. 305/1991;
- 4) l'ente locale, con nota del \_\_\_\_\_ ha manifestato l'interesse a stipulare con l'Agenzia del Territorio la presente convenzione speciale;

tutto ciò premesso, come parte integrante e sostanziale della presente convenzione, si conviene e si stipula quanto segue:

Art.1

L'Ente locale è autorizzato a collegarsi al sistema informatico dell'Agenzia del Territorio al fine di fornire al pubblico il servizio di consultazione dei dati contenuti nell'archivio dell'Agenzia del Territorio stessa, con applicazione dei tributi speciali catastali previsti dalla normativa vigente. Per la consultazione dei dati catastali l'ente locale è tenuto a predisporre e rilasciare agli utenti ricevuta delle somme versate dagli stessi, corrispondenti ai tributi speciali catastali previsti dalla normativa vigente, fino a quando non verrà attivata

dall'Agenzia del territorio apposita procedura informatica che rilasci automaticamente tale ricevuta.

Per gli adempimenti amministrativo-contabili legati alla presente convenzione è competente l'Ufficio provinciale di Caltanissetta dell'Agenzia del Territorio.

L'ente locale sostiene gli oneri, sia di impianto sia di esercizio, per il collegamento al sistema informativo del catasto.

## Art.2

L'ente locale corrisponde, per le visure effettuate, i tributi speciali catastali di cui all'art.1 della presente convenzione, mediante versamento sul c/c postale intestato all'Ufficio provinciale di Caltanissetta dell'Agenzia del Territorio.

A garanzia degli obblighi derivanti dalla convenzione, per l'intera durata della stessa, l'Ente locale deve già avere prestato cauzione tramite fideiussione bancaria, con le modalità previste dall'art.54, regio decreto 23 maggio 1924 n. 827 e successive modifiche, per l'importo determinato ai sensi dell'art.2 del decreto del Direttore dell'Agenzia del Territorio del 6 settembre 2005 e provvedere alle eventuali integrazioni previste.

La nota d'addebito, emessa dall'Ufficio provinciale competente in data 1° gennaio- 1°aprile -1°luglio - 1° ottobre, e trasmessa a mezzo raccomandata.

Resta, comunque, l'obbligo da parte dell'ente locale di informarsi tempestivamente dell'importo da corrispondere all'Agenzia e l'eventuale mancato o tardivo ricevimento della nota di addebito non esonera l'ente medesimo dall'effettuare i versamenti alle previste scadenze.

L'ente locale ha, inoltre, la possibilità di conoscere in ogni momento il numero delle visure effettuate tramite interrogazione a video.

I pagamenti relativi agli importi dovuti devono essere effettuati entro e non oltre trenta giorni naturali consecutivi dalla data di chiusura di ogni trimestre (rispettivamente al 31 marzo – 30 giugno – 30 settembre – 31 dicembre).

In caso di ritardato pagamento fino al trentesimo giorno di ritardo viene applicata una penale di €. 0,03 per ogni €. 0,52 o frazioni di esso, che è addebitata sul pagamento del trimestre successivo.

Superato il predetto periodo, ovvero in caso di mancata integrazione della cauzione prevista, il servizio telematico viene sospeso e l'Agenzia può rivalersi, per quanto dovuto fino al momento della sospensione, sulla garanzia prestata.

Nel caso questa sia insufficiente l'ente locale è tenuto a corrispondere quanto ancora dovuto all'Agenzia entro quindici giorni dal ricevimento della raccomandata con la quale l'Ufficio provinciale competente avrà notificato il conguaglio a debito.

Il ripristino del servizio può avvenire solo ove l'Ente locale abbia corrisposto tutti gli importi dovuti e reintegrato la garanzia nella misura convenuta di cui alla presente convenzione.

Art.3

L'Agenzia può revocare, limitare o sospendere l'autorizzazione, per motivi d'interesse pubblico o qualora l'ente locale non adempia agli obblighi diversi da quelli indicati nell'art.2 assunti con il presente atto.

La revoca, la sospensione e la limitazione sono comunicate all'ente locale, mediante lettera raccomandata con ricevuta di ritorno e producono effetti a decorrere dal decimo giorno successivo alla ricezione.

Art. 4

L'Agenzia ha la piena titolarità delle informazioni memorizzate e l'esclusiva competenza di gestire, definire e/o modificare i sistemi di elaborazione, ricerca, rappresentazione ed organizzazione dei dati. Ha altresì l'assoluta facoltà di variare la base informativa in relazione alle proprie esigenze istituzionali e strutturali ed alle innovazioni tecniche relative al proprio sistema informatico. Nessuna responsabilità può gravare sull'Agenzia per le suddette variazioni.

Art. 5

L'ente locale esonera espressamente l'Agenzia da ogni responsabilità per i danni diretti e/o Indiretti, per eventuali inesattezze od incompletezza dei dati contenuti negli archivi, per eventuali interruzioni tecniche e/o sospensioni del servizio.

Art.6

La convenzione decorre dalla data di perfezionamento ed ha durata fino al 31 dicembre del triennio successivo a quello della stipula della convenzione. E' escluso il tacito rinnovo.

Art.7

Il Foro competente a risolvere le controversie, direttamente od indirettamente connesse alla convenzione stessa, è quello di Roma.

Tutte le comunicazioni all'Agenzia devono essere eseguite esclusivamente con lettera raccomandata.

Letto, approvato e sottoscritto

\_\_\_\_\_

Per l'Agenzia del Territorio

Per il Comune

Il Direttore dell'Ufficio Provinciale

Il Sindaco

\_\_\_\_\_

\_\_\_\_\_

## LA GIUNTA COMUNALE

PRESA in esame la superiore proposta di deliberazione avente oggetto: " Protocollo d'intesa tra l'Agenzia del Territorio ed il Comune di Villalba per la prosecuzione in modalità autogestita dell'attività dello sportello catastale già operativo nel Comune di Villalba";

RITENUTA la stessa meritevole di approvazione per le motivazioni di fatto e di diritto nella stessa riportate;

VISTI i pareri richiesti ed espressi sulla suindicata proposta di deliberazione ai sensi dell'art. 1, comma 1, lett. i) della L.R. 11/12/1991, n.48, come sostituito dall'art.12 della L.R. 23/12/2000, n.30, che si allegano alla presente quale parte integrante;

Visto il vigente O.R.EE.LL. per la parte non abrogata dalla citata legge di riforma delle autonomie locali;

Con votazione palese ed unanime

### DELIBERA

- 1) Di approvare la presente proposta di deliberazione, facendone proprie le motivazioni e il dispositivo, che qui si intendono integralmente riportati.

## LA GIUNTA COMUNALE

Successivamente, ravvisata la necessità e l'urgenza di dare immediata attuazione al presente provvedimento,


Con votazione palese ed unanime

### DELIBERA


Di dichiarare la presente deliberazione immediatamente esecutiva per la necessità ed urgenza di ripristinare, in tempi brevi, un servizio molto utile per la cittadinanza, ai sensi e per gli effetti dell'art. 12, comma 2, della L.R. 03/12/1991, n. 44.

Il presente verbale, dopo la lettura, si sottoscrive per conferma:


L'Assessore Anziano  
Comunale



Il Presidente



Il Segretario



### Certificato di Pubblicazione

Il sottoscritto Segretario Comunale certifica, su conforme attestazione dell'Addetto, che la presente deliberazione :

- E' stata pubblicata all'Albo Pretorio il giorno ..... e vi rimarrà per 15 gg. consecutivi.

- E' rimasta affissa all'Albo Pretorio per 15 gg. consecutivi dal ..... al ..... e non sono state prodotte opposizioni.

Dalla Residenza Municipale li .....

Il Messo Comunale \_\_\_\_\_

Il Segretario Comunale

.....

Si attesta che la presente delibera e' stata trasmessa ai capigruppo consiliari con nota n..... del .....

### CERTIFICATO DI ESECUTIVITA'

Si certifica che la presente deliberazione è divenuta esecutiva decorsi 10 giorni dalla data di inizio della pubblicazione (Art.12, comma1, L.R. n. 44/91);

Dichiarata immediatamente esecutiva ai sensi dell'art.12 comma 2, L.R. n. 44/91.

Li 06/05/2013 .....

Il Segretario Comunale

